



# SEKTIONSNACHRICHT

## SOMMER 2024



Österreichische Post AG  
SM 02Z032744 S

# alpenverein

wels



*Wie bekannt ist dein  
OÖ Familienunternehmen?*

*Großglockner*

➔ Lässig! Du hast den Gipfel der Bekanntheit erreicht!

*Dachstein*

➔ Du machst einen guten Job. Gratuliere!

*Pfenningberg*

➔ Du willst höher hinaus? Da geht sicher mehr!



Ich bin Arno Hochsteiner und entwickle  
Marken für OÖ-Familienunternehmen.

Lass uns darüber reden, wie wir dein  
Unternehmen bekannter machen können.  
Ich freu' mich auf den Plauderer mit Dir.

*Sau'ne Quib' Arno*



[www.designkitchen.at](http://www.designkitchen.at)

# Vorwort

Des einen Freud, des anderen Leid!

Wie es aussieht, haben diejenigen, die sich schon nach den warmen Frühlingstagen sehnen, viel Freud am derzeitigen Wetter. Den Skibergsteigern jedoch kann man das Leid ansehen.

Wie immer im täglichen Leben gibt es auch eine Kehrseite des positiv Erlebten. Ja, das Klima spielt verrückt und einige von uns sprechen noch immer über die Klima-Lüge.

Darum möchte ich auf den Artikel der Ortsgruppe Grieskirchen „1500 Meter - Das neue 1000 Meter“ verweisen. Sicherlich ist es nicht immer möglich, die Traumziele öffentlich zu erreichen, aber bei 18.526 Bergtouren, die man autofrei erreichen kann, sollte man es doch zumindest einmal ausprobieren.

Mit Freude darf ich Euch mitteilen, dass wir einen neuen Stellvertreter für mich gefunden haben. Reinhard Guggenberger wurde vom Vorstand bis zur nächsten Hauptversammlung interimsmäßig ernannt. In den letzten Monaten haben wir gemeinsam mit unserer lieben Karin Haslinger-Hochmayr eine Nachfolgerin für sie und einen neuen Hüttenwirt für die Pühringerhütte gesucht. Zusammen mit dem Vorstand konnten wir für die Leitung der Ortsstelle der Sektion Wels mit Roswitha Aigner aus Sattledt eine würdige Nachfolgerin für Karin finden. Liebe Roswitha: Herzlich willkommen im Team! Die Fußstapfen, in die Du treten wirst, sind nicht zu klein.

Des Weiteren können wir uns über unser neues Hüttenwirteteam auf der Pühringerhütte freuen. Lieber Klaus, Hannes und liebe Susanne: Wir freuen uns, dass wir Euch in der großen Alpenvereinsfamilie begrüßen dürfen und sind schon gespannt, mit welchen lukullischen Genüssen Ihr unsere Bergsteiger verwöhnen werdet.

Also, Ihr seht, dass in den letzten Monaten wieder viel für die Zukunft unseres Vereins in die Wege geleitet wurde. Eine positive Entwicklung nimmt auch das Interesse an der Ausbildung zu Tourenführern (und -innen). Viele junge Menschen sind wieder bereit, etwas für die Allgemeinheit zu leisten. Besonders freut mich, dass auch meine Tochter Trixi aktiv geworden ist und spannende Angebote für Kinder und Jugendliche für den Sommer 2024 anbietet.

Wie Ihr beim Totengedenken ersehen könnt, sind viele unserer Mitglieder von uns gegangen. Leider häufen sich nun die Namen derer, die ich persönlich kannte und mit denen ich einige Wege gemeinsam gegangen bin. Besonders schmerzt es mich, dass unser Karl Pimiskern, alias Mausi, im 97. Lebensjahr das Zeitliche gesegnet hat. Danke, lieber Maus, für Deinen immerwährenden Einsatz, für die gute Zusammenarbeit zwischen dem Skiclub Wels und der Sektion Wels des ÖAV. Danke auch dafür, dass Du bei den Siegerehrungen des Schermberglaufs immer betont hast, dass es sich auch um den „Fredl Peterstorfer Gedächtnislauf“ gehandelt hat. Ein letztes „*Heit hob I ois bei mia...Schiwochs und Spogotschnüa*“ sende ich Dir; grüß mir den Fredl und den Vota!

Berg Heil

Euer Obmann

Ing. Herbert Peterstorfer



## Jahreshauptversammlung

Die Jahreshauptversammlung findet am

**Freitag, den 26-04-2024 um 18:00h**

im Best Western Plaza Hotel, Adlerstraße 1, 4600 Wels  
statt!

... dieses Mal mit einem Vortrag über den Welser Höhenweg  
von Markus Hepp | Alpin-Sommerreferent

Die zu ehrenden Mitglieder finden Sie auf den Seiten 10 und 11

# ... in memoriam | R.I.P. 2023

Aumayr Siegfried  
Berger Gertrud  
Brozek Theresia  
Eichlehner Peter  
Eitzlmayr Ludwig  
Greifeneder Johanna  
Hager Franz  
Hansche Horst  
Höffinger Erich  
Jachs Hermann  
Jungmayr Rosemarie  
Kaufmann Erich  
Kreutzer Erwin  
Pany Karl  
Pimiskern Karl  
Pötzlberger Hubert  
Schick Jürgen  
Schmeidler Helmut  
Schwab Guenter  
Schwertberger Johann  
Uglarik Hans  
Weidinger Johann  
Wiesleitner Werner

Wels  
Wels  
Scharten  
Weibern/Ooe  
Bad Wimsbach-Neydharting  
Wels  
Wels  
Sattledt  
Wels  
Wels  
Wels  
Wels  
Marchtrenk  
Wels  
Thalheim bei Wels  
Thalheim bei Wels  
Wels  
Marchtrenk  
Schlüsselberg  
Marchtrenk  
Grünau im Almtal  
Wels

Wuinovic Hanns  
Strauss Adelheid  
Drack Fritz  
Strasser Elisabeth

Wels  
Hörsching  
Grünau  
Nüziders



Niemand ist fort, den man liebt.  
Liebe ist ewige Gegenwart.



Traurigen Herzens geben wir Nachricht,  
dass mein geliebter Gatte, mein lieber Vater und mein Opa, Herr

**Karl Pimiskern**

Gründungsmitglied und Ehrenobmann des Skiklubs Wels  
Konsulent des Landes Oberösterreich für das Sportwesen  
Träger des Großen Goldenen Ehrenzeichens des Österreichischen Skiverbandes  
und der Verdienstmedaille der Stadt Wels in Gold  
sowie Träger weiterer zahlreicher Auszeichnungen

am Donnerstag, dem 12. Oktober 2023, vorbereitet durch ein christliches Leben,  
im 97. Lebensjahr von Gott, dem Herrn, zu sich gerufen wurde.

## Neue Hüttenwirte | Pühringerhütte

Die neuen Hüttenwirte der Pühringerhütte, das sind **Klaus Dieterstorfer**, **Hannes Hesse** und **Susanne Cooper**, das Trio kennt sich schon einige Zeit und hat auch schon miteinander gearbeitet.

**Klaus Dieterstorfer** stammt von einem Bauernhof ab und kennt sich mit der Arbeit aus, er ist ein leidenschaftlicher Alpinist und Energietechniker und Handwerker. **Hannes Hesse**, der gelernte Koch arbeitete seit vielen Jahren in den unterschiedlichsten Hauben-Küchen Deutschlands und betrieb bis vor kurzem erfolgreich das Lokal „Schleiperle“ an der Ostsee. Dazu kommt noch **Susanne Cooper**, sie kommt aus dem Marketing Bereich, sie ist die Künstlerin im Bunde, sie wird die Allrounderin.

Die Vision der Drei ist es, einen Ort zu schaffen an welchem Regionalität großgeschrieben wird. Bäuerliche Produkte aus der Region sind somit wichtig, sowie viel Hausgemachtes. Die Karte soll vielfältig sein und für jeden wird etwas dabei sein. Sei es etwas gutbürgerliches, oder etwas Veganes. Es wird keine unzählige Anzahl von Speisen geben, dafür qualitativ und geschmacklich hochwertige, dazu wird sich die Karte regelmäßig ändern.

Ein großes Anliegen sind den Dreien auch die Mehlspeisen, davon soll es immer genug und verschiedene geben, denn was gibt es schöneres als bei Kaffee und leckeren Kuchen die unglaubliche Aussicht auf der Pühringerhütte zu genießen.

Vorgesehen ist auch eine längere Öffnungszeit der Hütte im Oktober als bisher, je nach Wetterlage!

Die Arbeit auf einer Hütte ist schön, aber oftmals auch hart und anstrengend. Das weiß man. Daher wünschen wir dem neuen Team einen guten Start und großes Durchhaltevermögen.



## Sektion Wels

■ Vorwort 1. Vorsitzender .....	03
■ Jahreshauptversammlung .....	03
■ Pühringerhütte   In memoriam .....	04
■ Senioren .....	06-08
■ Tourenbericht Sektion Wels .....	09
■ Ehrungen .....	10-11
■ AV-Jugend Wels .....	12-13
■ Tourenprogramm Wels   Ehrenamt .....	14-16

## Ortsgruppen - Programme

■ Aschach/Donau .....	17-18
■ Grieskirchen .....	19-21
■ Grünau .....	22-23
■ Gunskirchen .....	24
■ Marchtrenk .....	25-26
■ Sattledt .....	27-28
■ Sipbachzell .....	29
■ Weißkirchen .....	30-31

## Berichte der Ortsgruppen

■ Aschach/Donau .....	32-33
■ Grieskirchen .....	34-35
■ Grünau .....	36
■ Gunskirchen .....	37-38
■ Marchtrenk .....	39-40
■ Sattledt .....	41
■ Weißkirchen .....	42-43
■ D`Scherbergler .....	44-47



## Tourenplan Senioren 2024

### Bergtouren und Wanderungen

Datum	Ziel	Wanderführer
20.03.	Lichtenberg bei Linz, Giselawarte	Hemmelmayer (0676/5392468)
03.04.	Berndorf/Nussdorf, Haunsberg	Ertl (0664/1429830)
17.04.	St.Pantaleon/Erla, Schneeglöckerrunde	Pasch (06648272201)
08.05.	Bad Aussee   Tressenstein	Purrer (0664/5034270)
22.05.	Windischgarsten, Leitersteig/Kleinerberg	Mascha (0664/8119219)
05.06.	Rottenmann, Rotofen	Hunyar (0664/6148461)
19.06.	Rosenau/Hengstpass, Almenwanderung	Schatzlmayr S. (0676/5972000)
03.07.	Hallstatt, Echerntal	Hunyar (0664/6148461)
17.07.	Bad Goisern, Lauffner Berg	Wimmer Hans (0699/11540763)
31.07.	Rußbach, Bodenbergl	Hausmair (0676/83667105, 0699/81218971)
14.08.	Gosau/See, Hornspitz	Wimmer Hans (0699/11540763)
28.08.	Bad Aussee, Rötelstein	Sageder (06648272201)
<b>01.09.-06.09.</b>	<b>Bergwoche – Südtirol</b>	<b>Pasch (06648272201)</b>
18.09.	Von Steyr Durchbruch nach Micheldorf	Hemmelmayer (0676/5392468)
02.10.	Nußdorf a. A., Reither Gupf/Rossmoos	Hausmair (0676/83667105, 0699/81218971)
16.10.	Mondsee – Fuschl	Purrer (0664/5034270)
06.11.	St. Agatha/Riesching, Ruine Stauff	Humer (0676/4022112, 0676/5071741)
20.11.	Salzburg, Nockerwanderung	Mascha (0664/8119219)
04.12.	<b>Uttendorf, Kobernaußeraldrunde</b> <b>Weihnachtswanderung</b>	Ertl (0664/1429830)



Tourenänderung und Wechsel der Wanderführer sind vorbehalten. Anmeldung zur Tour erforderlich.

**An- und Abmeldungen bzw. Auskünfte zur Wanderung** können am Freitag vor der Ausfahrt in der Zeit von 17.00 bis 18.00 Uhr ausschließlich beim jeweils zuständigen Wanderführer telefonisch erfragt werden.

**Die Teilnahme an den Wanderungen erfolgt auf eigene Gefahr!** Eine Haftung für Unglücksfälle oder Schäden – auch gegenüber Dritten – wird weder vom Veranstalter noch vom Wanderführer übernommen.



# Bericht | Senioren

Gmunden - Grünberg - Hoisn



Foto | Monika Hausmair

## Rückblick - Ausblick

Unsere Tour am 4. Oktober nach Gmunden führte Richard Purrer gemeinsam mit Kurt Hunyar und Amsi Pasch. Bei herrlichem Wanderwetter wurde der **Grünberg** bestiegen bzw. der **Laudachsee** besucht (und von einigen sogar umrundet). Alle drei Gruppen konnten zum Abschluss im Gastgarten des **Hoisn-Wirt** den Tag ausklingen lassen.

Am 18. Oktober führte unsere Wanderung wieder einmal ins Mühlviertel - nämlich in die wunderschöne Umgebung von **Königswiesen**. Die Tour wurde von Monika und mir gemeinsam mit Maria Mascher organisiert. Bei der Hinfahrt konnte man den Herbst mit seinen bis dahin tiefsten Temperaturen spüren. Im Laufe des Tages entwickelte sich aber ein wunderbares Wanderwetter. Die Gruppen 1 und 2 erklimmen den **Hansenberg** mit seinem idyllischen Rastplatz beim Gipfelkreuz und gingen dann durch die romantische **Klammleitenschlucht** teils auf gleichen Wegen bis Haid. Die Gruppe 3 wanderte am „**Hoada Rundweg**“ ebenfalls durch die Klammleitenschlucht bis zum Gasthaus „Wirt auf da Hoada“ in Haid, bei dem dann alle Gruppen bei gutem Essen und Trinken den Tag noch gemütlich genossen.



Königswiesen - Klammleiten

Foto | Hans Wimmer

Das Mühlviertel begleitete uns im letzten Quartal bis zur letzten Wanderung. Am 8. November führten uns die Ehegatten Humer gemeinsam mit Silvia Schatzlmayr nach **St. Stefan am Walde**, wobei die 3 Gruppen von verschiedenen Plätzen starteten und eine gemütliche Zwischenrast bei der **Helfenbergerhütte** verbrachten. Bei idealem Wanderwetter - leicht bedeckt mit sonnigen Abschnitten - konnten alle auf schönen Wald- und Wiesenwegen mit herrlichen Ausblicken zum Einkehren beim **Gasthaus Stefanplatzerl** wandern.

Helfenbergerhütte



Foto | Norbert Hausmair

St. Stefan am Walde



Foto | Hans Wimmer

# Bericht | Senioren

Am 21. November führte uns Silvia Schatzlmayr gemeinsam mit Peter Wimmer und Herbert Humer auf verschiedenen schönen Wegen und interessanten Zwischenstationen von **Bad Zell** nach Bad Zell. Trotz eher schlechten Wetteraussichten bei der Abfahrt entwickelte sich letztendlich ein sehr wanderbares Wetter. Alle drei Gruppen kehrten in Bad Zell beim **Gasthaus Popolorum** ein. Neben einer sehr guten Verpflegung konnte dort sogar ein geschichtsträchtiger Erdstall besichtigt werden. Es war dies die erste in Verantwortung von Silvia Schatzlmayr geführte Wanderung. Liebe Silvia: Für deine perfekte Organisation dürfen wir dir im Namen aller Teilnehmer dieser Tour herzlich danken.

Zum Abschluss der Wandersaison 2023 fand am 6. Dezember unsere traditionelle „**FKK-Wanderung**“ statt. Dem Datum angemessen war dies die erste „richtige“ Winterwanderung. Wenige Tage davor bescherte uns Petrus einen gewaltigen Schneesege, der auch außergewöhnliche Maßnahmen erforderte. Die Tour, die von unseren sehr erfahrenen Wanderführern - der Familie Ertl und Familie Pasch - organisiert wurde, entwickelte sich zu einem „Winterzauber“ für ALLE. Die etwas verkürzten Wege wurden von einigen mit Schneeschuhen sozusagen als Vorhut ausgetreten und ermöglichten trotz großer Schneemassen gangbare Wege, die alle in **Helfenberg** beim Gasthaus „**Gwölb-Stüberl**“ zu einem köstlichen „Bratl in der Rein“ zusammenführten. Dort fand diese Wanderung einen sehr würdigen Abschluss. Die reichhaltigen Kekskostungen wurden begleitet von weihnachtlichen Gesängen, Gedichten und Anekdoten, gestaltet von unserer Greti Ertl und unserem Wolfgang Fröhler. Ein Dank dafür von uns Allen.



Weihnachtswanderung

Foto | Morika Hausmair

Nach einer gefühlt unendlich langen Zeit sind wir am 21.2.2024 endlich in die Wandersaison 2024 gestartet. Man konnte bei allen Teilnehmern die große Freude darüber spüren.

Die Ehegatten Trude und Herbert Humer führten uns gemeinsam mit Silvia Schatzlmayr perfekt von **Wallern** über den **Magdalenenberg** in **Bad Schallerbach** zum **Turmkeller in Pollham**. Dort konnten wir bei gemütlicher Atmosphäre ein traditionelles „Bratl in der Rein“ und viele hausgemachte Mehlspeisen genießen. Trotz eher schlechter Wetterprognosen wurden wir von optimalem Wanderwetter begleitet. Alles in Allem ein sehr gelungener Saisonstart.

Monika und Norbert Hausmair



Wallern - Magdalenenberg

Foto | Monika Hausmair



## Klettersteigausfahrt des ÖAV Wels nach Südtirol 24. bis 27. August 2023

Am Morgen des 24. Aug. 2023 brach eine achtköpfige Gruppe von Klettersteigbegeisterten in die **Tofana** auf. Am ersten Nachmittag stand der landschaftlich eindrucksvolle **Sentiero dei Canyons e delle Cascate Rio di Fanes (B/C)** am Programm, der in der Schlucht des **Fanes Baches** mit vielen kleineren und größeren Wasserfällen führt und bei dem wir dreimal hinter den Wasserfällen durchstiegen. Beeindruckend, die Gewalt des Wassers so nah zu erleben. Dann ging es zu unserem Quartier, der malerisch gelegenen **Rifugio Duca d'Aosta** hoch über **Cortina d'Ampezzo** und Ausgangspunkt der weiteren Touren.

Am zweiten Tag stiegen wir über die 3,3 km lange **Via Ferrata Giovanni Lipella (C/D)** auf die **Tofana di Rozes, 3225m**, ein großartiger, klassischer Dolomiten-Klettersteig über scheinbar endlose, meist breite Felsbänder mit dazwischen liegenden Steilstufen, bei dem es beim Einstieg gleich einmal 300m durch einen engen steilen Tunnel hinauf geht. Den ganzen Steig begleiten grandiose Panoramen mit wechselndem Blick auf die umliegenden Berglandschaften.

Der dritte Tag brachte die nächste anspruchsvolle **Tour Ferrata Giuseppe Olivieri (C/D)**, eine gewaltige Direttissima die Südkante der Tofana empor. Da wir auf den oberen, noch schwereren Teil verzichteten und über den leichten **Sentiero Giuseppe Olivieri (B)** wieder zur Hütte abstiegen, war dieser Tourentag mit 900hm in 6 Std. weniger fordernd als der Vortag mit 1400hm in 11 Std.

Am letzten Tag begingen wir vormittags noch die kurze, aber interessante **Via Ferrata Ra Bujela (C)**, die auf einen Felsturm bei den **Torrioni Pomedes** führt, bevor wir nach diesem intensiven Klettersteig-Wochenende wieder die Heimreise antraten.

**Rudolf Sedlacek, Übungsleiter Klettersteig**

Alle Fotos | Rudolf Sedlacek



Rio-di-Fanes



Ferrata-Giuseppe-di-Olivieri



Tofana-di-Rozes



Ferrata-Giuseppe-di-Olivieri



## 25 Jahren!

Wir gratulieren zu...

Bieler Lion	München	Normanton Ma D.Hugh	Ivy Bridge/Devon
Bieler-Peham Julia	Gunskirchen	Pfeffer Karl-Maria	Wien
Haslehner Otmar	Pramet	Pflügl Peter	Buchkirchen
Jungreithmayr Anna	Wels	Pichler Eleonore	Buchkirchen
Jungreithmayr Renate	Roitham	Pichler Karl-Heinz	Wels
Kindl Robert	Gunskirchen	Pillichshammer Susanne	Wels
Knogler Eva	Gunskirchen	Radner Ferdinand	Buchkirchen
Knogler Magdalena	Gunskirchen	Radner Herta	Buchkirchen
Knogler Philipp	Wels	Rankel Harald	Wels
Leitner Günter	Gunskirchen	Reisenauer Franz	Wolfsegg am Hausruck
Schwarzlmüller Riki	Gunskirchen	Rittig Maximilian	Wels
Walter-Kindl Karin	Gunskirchen	Rittig Moritz	Wels
Aschl Roman	Pichl bei Wels	Rittig Petra	Wels
Aumayr Thomas	Wels	Schartner Ralf	Wels
Auzinger Felix	Wels	Schierl Hannes	Thalheim bei Wels
Bauer Ingeborg	Wels	Spisic Nikolaus	Wels
Biber Michael	Buchkirchen	Spisic Susanne	Pichl bei Wels
Bieler Christoph	Krenglbach	Spisic Wolfgang	Pichl bei Wels
Blauensteiner Ursula	Gunskirchen	Stoiber Roland	Wels
Bucher Franz	Seitenstetten	Stoiber Sandra	Wels
Bucher Klaudia	Haidershofen	Stoiber Waltraud	Wels
Doppelbauer Angelika	Wels	Thalinger Leopoldine	Krenglbach
Doppelbauer Maximilian	Wels	Utenthaler Barbara	Buchkirchen
Doppelbauer Valerie	Wels	Utenthaler Cornelia	Buchkirchen
Dümpelmann Doris	Lennestadt	Utenthaler Ernst	Buchkirchen
Ecker Michael	Wels	Utenthaler Georg	Buchkirchen
Egger Thomas	Linz, Donau	Wittmann Ursula	Grünau im Almtal
Gratz Brita	Marchtrenk	Zunzer Elisabeth	Wels
Gschwendtner Alexander	Steege		
Gschwendtner Karin	Gunskirchen		
Haider Martin	Flachau		
Haidinger Erika	Wels		
Halberstadt Lisa	Steyr		
Hammerschmid Wolfgang	Steinhaus bei Wels		
Harlander Christoph	Wien		
Harrer Katharina	Sattledt		
Haseke Harald	Untenburg		
Haunsmied Martina	Buchkirchen		
Heitzendorfer Franz	Eberstanzell		
Hirsch Viktoria Elisabeth	St. Leonhard bei Freistadt		
Hochhauser Jana Natascha	Marchtrenk		
Hochreiter Michaela	Wien		
Holzmannhofer Sieglinde	Fischlham		
Hörtenhuemer Veronika	Wartberg an der Krems		
Iglseder Wolfgang	Weibern		
Kogler Hilda	Weißkirchen an der Traun		
Leeb Clemens	Buchkirchen		
Leeb Sigrid	Buchkirchen		
Leibezeder Franz	Scharten		
Mair Sandra	Buchkirchen		
Mayr Dominik	Goldegg, Pongau		
Mayr Eva	St. Johann im Pongau		
Normanton Gerlinde	Ivy Bridge/Devon		



## 40 Jahren!

Wir gratulieren zu...

Beiganz Walter	Gunskirchen
Hacker Hermann	Gunskirchen
Berger Helmut	Wels
Fischer-Ruebig Georg	Wels
Friedl Magdalena	Stadl-Paura
Geyrhofer Peter	Wels
Hemmer Wolfgang	Wien
Holzinger Roland	Salzburg-Aigen
Lanzl Andreas	Thalheim bei Wels
Panhofer Edith	Wels
Prischl Erich	Wels
Prischl Erna	Wels
Pust Daniela	Edt
Ruebig Martin	Krenglbach
Ruebig Wolfgang	Wels
Schimatzeck Monika	Wels
Teufl Susanne	Wels
Teufl Wolfgang	Wels
Wambacher Roman	Aurach am Hongar
Weichselbaumer Helga	Wels



Wir gratulieren zu...

**50 Jahren!**

Bleimschein Gerhard	Gunskirchen
Hofwimmer Barbara	Eggendorf im Traunkreis
Bieregger Klauspeter	Kirchdorf in Tirol
Enöckl Werner	Ulrichskirchen
Eybl Christoph	Linz, Donau
Haslinger Ingeborg	Wels
Löschenkohl Harald	Wels
Ostermann Maria	Scheifling
Pönitz Anna	Wels
Rosenberger Klaus	Wels
Schuh Herbert	Wels
Schwarz Benno	Wels
Springer Alois	Eberstalzell
Springer Josefine	Eberstalzell
Stadlbauer Lucia	Wels
Stelzmueller Sabine	Wels
Sternbauer Dietmar	Krenglbach
Sternbauer Renate	Wels
Stockinger Andreas	Wels
Trauner Kirsten	Wels
Wimmer Josef	Thalheim bei Wels



Wir gratulieren zu...

**60 Jahren!**

Bukal Josef	Linz, Donau
Cirtek Wolfgang	Krenglbach/Ooe
Elsner Gertrude	Wels
Habacher Fritz	Wels
Haim Engelbert	Wels
Hörtenhuemer Marianne	Steinerkirchen/Ooe
Kransteiner Georg	Wels
Maidl Ursula	Hörsching
Nies Walter	Zell u.A.
Pogner Maria	Pettenbach/Ooe
Schatzlmair Helmut	Krenglbach/Ooe
Schmidhuber Fritz	Wels
Schmidinger Hermann	Wels
Stumpfl Ulrike	Bad Schallerbach
Wagner Johanna	Wels
Wagner Rudolf	Wels
Wenidoppler Ida	Eberschwang
Wuinovic Anni	Wels



Wir gratulieren zu...

**70 Jahren!**

Ablinger Johann	Wels
Derschmidt Volker	Gunskirchen
Fritsch Gert	Wels
Holler-Krenslehner Trude	Klagenfurt
Höllhuber Walter	Schwarzenberg am Böhmerwald
Holter Heimo	Wels
Klinghuber Alfred	Wels
Prummer Hermann	Wallern/Ooe
Schmeidler Luise	Wels
Stoiber Edda	Wels



Wir gratulieren zu...

**75 Jahren!**

<b>Berger Wilhelm</b>	<b>Wels</b>
<b>Karl Hans</b>	<b>Wels</b>



Wir gratulieren zu...

**85 Jahren!**

<b>Lobitzer Wolf</b>	<b>Bad Aussee</b>
----------------------	-------------------

Unser Magazin | ist klimaneutral



Druckprodukt mit finanziellem

**Klimabeitrag**

ClimatePartner.com/00000-0000-0000

Produziert nach der Richtlinie des österreichischen Umweltzeichens, „Druckerzeugnisse“



Gutenberg-Werbering GmbH, UW-Nr. 844

Klimaneutralität bedeutet, dass der Carbon-Footprint eines Unternehmens, Produkts, Services oder Events auf Grundlage international anerkannter Standards berechnet und durch die Unterstützung von zertifizierten Klimaschutzprojekten bilanziell ausgeglichen wurde.

Das Label "klimaneutral" von ClimatePartner bescheinigt den Ausgleich restlicher Treibhausgasemissionen.

Der Ausgleich von CO2-Emissionen ist neben Vermeidung und Reduktion ein wichtiger Schritt im ganzheitlichen Klimaschutz. ClimatePartner empfiehlt Unternehmen, Vermeidung und Reduktion von CO2-Emissionen als kontinuierlichen Prozess zu etablieren und unterstützt sie bei entsprechenden Strategien, zum Beispiel durch die Definition wissenschaftlich basierter Reduktionsziele oder den Umstieg auf erneuerbare Energien.

## Roswitha Aigner

Ein Sprichwort sagt:

„Carpe diem – Nutze den Tag“.

Ich möchte die Chance ergreifen und mich bei Euch als Teamleiterin in der Geschäftsstelle Wels vorstellen. Ab Juli werde ich die Agenden von Karin Haslinger-Hochmayr übernehmen, die in Pension geht.

In meiner langjährigen Tätigkeit auf dem Marktgemeindefam Sattledt war ich für die Bürgerservice-stelle, das zentrale Meldewesen, die Wahlabwicklung, sowie die Öffentlichkeitsarbeit verantwortlich.

Ich verbringe gerne Zeit in der Natur und kann dabei Energie und Kraft tanken. Ich bin gerne in den oberösterreichischen und auch in den Tiroler Bergen unterwegs. In meiner Freizeit habe ich die Ausbildungen zur Kräuter- und Wildnispädagogin, sowie Wander- und Schneeschuhführerin abgeschlossen. Ich freue mich schon sehr auf meine neue berufliche Herausforderung!



Eure Roswitha Aigner

## Trixi Peterstorfer

Wir freuen uns sehr darüber, dass wir Trixi Peterstorfer als Alpinpädagogin mit Schwerpunkt Jugend gewinnen konnten. Unser liebe Trixi ist im wahren Leben als selbständige Physiotherapeutin tätig. Sie ist eine begeisterte Frisbee-spielerin, Bergsteigerin und auch im Klettern sehr versiert, das „Alpine“ wurde ihr als Tochter von unserem Obmann sozusagen bereits in die Wiege gelegt.

Trixis besonderes Anliegen ist es die Freude an der Natur an Kinder und Jugendliche weiter zu geben. Sie wird in Zukunft die Familienarbeit in unserer Sektion betreuen, Kinder und Familien zu Bewegung/Natursport und kreativem Gestalten mit und in der Natur anregen.



**Sa, 08.06.24**

### Familienwanderung im Naturpark Obst-Hügelland (Scharten) - „Bio-Produkte-Roas“

Mit Rucksack werden wir uns von Finklham in Richtung Ortszentrum Scharten begeben und bei einem gemütlichen Wandern durch's Obst-Hügel-Land 1 bis 2 biologische Landwirtschaften besuchen, bei denen die Möglichkeit besteht, regional erzeugte Köstlichkeiten zu erwerben. Die sanfte Hügellandschaft macht den Ausflug gerade für Familien sehr attraktiv, jedoch sind jeder und jede herzlichst eingeladen mit der Runde durch die Lande zu ziehen und vielleicht, wie es früher war, zu Fuß einen samstäglichen Einkauf in netter Gesellschaft zu tätigen. Dabei kombinieren wir Bewegung an der frischen Luft, Unterstützung kleinstrukturierter biologischer Bauern mit einem ungezwungenen sozialen Erlebnis – eine Winwinwin-Situation also! :)

Zu Mittag wird es beim Hofladen Aumühle einen Imbiss, gegen freiwillige Spende, geben.

- Anmeldefrist: 01.06.2024 | • Treffpunkt: 08:50 Uhr Parkplatz Finklham Ort | • Start der Wanderung: 09:00 Uhr
- Rückkehr zum Parkplatz: zwischen 13:30 und 14:00 Uhr
- Fragen und Anmeldung: Beatrix Peterstorfer | [peterstorfer.trixi@gmx.at](mailto:peterstorfer.trixi@gmx.at) | +43 699 18692217

**Mo, 15.07.24 - Fr, 19.07.24**

### Ferien-Erlebnis Woche für Jugendliche - Naturerfahrung im Almtal

Mit großer Freude ladet das AV-Jugendteam nach Jahren wieder zu einer Sommerwoche ins wunderschöne und abenteuerladene Almtal ein. Von Montag den 15.7. bis Freitag den 19.7. beherbergt uns das Almtalerhaus und stellt für die gegebene Zeit unsere „Homebase“ dar. Naturerleben und Bewegung im Freien stehen ganz im Zentrum und das Almtal wird zum Schauplatz von Outdoor-Spielen, Wand erungen und so mancher Überraschung. :))

Wir freuen uns auf eine bunte gemeinsame Zeit voller Naturgenuss, Spaß und unvergesslichen Erfahrungen in der Natur.

Packliste und genauere Kosten bzgl. Zugfahrt, Übernachtung und Versorgung werden nach der Gruppenfor-mierung bekannt gegeben (ca. 150,- €)

# Sektion Wels | AV-Jugend



• Anmeldefrist: 16.06.2024

## Voraussetzungen für die Teilnahme/Umsetzung:

- Alter von 12 bis 15 Jahren
- min. 5 bis max. 12 Personen (m/w)
- Körperliche und geistige Gesundheit ist gegeben, im Ausmaß, dass bei einem interaktiven Ferienprogramm partizipiert werden kann. Die Teilnahme basiert auf Freiwilligkeit der Jugendlichen.
- Mo 15.7. - Treffpunkt Wels Hbf 8:30 Uhr – Abfahrt der Almtalbahn 8:50 Uhr
- Fr 19.7. - Rückkehr Wels Hbf 17:15
- Fragen und Anmeldung: Beatrix Peterstorfer | [peterstorfer.trixi@gmx.at](mailto:peterstorfer.trixi@gmx.at) | +43 699 18692217

**Di, 27.08.24 - Mi, 28.08.24**

## Jugendwanderung Gowilalm mit Hüttenübernachtung

Das wunderschöne Oberwengerland wird von uns unsicher gemacht. Je nach Gruppe und Wetterlage werden wir die Route zur Gowidl-Alm ausgestalten. Nach einem Abend in den Bergen und einer hoffentlich gemütlichen Hüttennacht, geht es am nächsten Tag noch weiter auf Bergerkundungstour. Natur- und Gruppenerleben stehen ganz im Vordergrund.

Packliste und genauere Kosten bzgl. Zugfahrt, Übernachtung und Versorgung werden nach der Gruppenformierung bekannt gegeben.

- Anmeldefrist: 28.7.2024 | • Treffpunkt: 8:15 Uhr Wels Hbf Eingangshalle – Zug Abfahrt 8:25 nach Spital am Pyhrn über Linz | Für Jugendliche von 12-15 Jahren | • Rückkehr am Mittwoch 28.8. – Wels Hbf 18:30
- Fragen und Anmeldung: Beatrix Peterstorfer | [peterstorfer.trixi@gmx.at](mailto:peterstorfer.trixi@gmx.at) | +43 699 18692217



## Jugendprogramm 2024

Datum	Ziel
20.04.2024	Klettersteig Beilsteinwand
18.05.2024	Hochseilgarten Hinterstoder
01.06.2024	Klettergarten Thal
29.06.2024	Wandern Traunstein
20.07.2024	Klettersteigrunde (Mammutrunde)
17.08.2024 bis 18.08.2024	Wanderung über Schermberg u. Priel
14.09.2024	Hochseilgarten Kaolinum
12.10.2024	Boulderbar Pasching

Jugendleiter Klaus Lindemann

[k.alpenverein@gmail.com](mailto:k.alpenverein@gmail.com)

0680/3070195

Die Ausschreibungen werden einen Monat vorab in der Gruppe bekannt gegeben!

Mountainbike | Wels

Die neue Saison steht vor der Tür und auch heuer wird's in der Welser Sektion wieder ein Programm für Jedermann/frau und Kids geben. Genaue Termine stehen noch nicht fest, werden aber rechtzeitig auf der Homepage bekanntgegeben! | [www.alpenverein.at/wels/termine](http://www.alpenverein.at/wels/termine)

## Sommer,- Herbstprogramm 2024

Sa, 25.05.24



### Ruine Aggstein – Wachau

Frühlingswandern im Weltkulturerbe“, AutoFREI

Streckenwanderung, Anreise per Zug und Bus bis Aggstein, ca. 700 hm

16 km, 6 Std. | Gemütliche Einkehr beim Heurigen

Anmeldung via Telefon oder Mail. Treffpunkt Bahnhof Wels am 25. 5. 2024

**Tourenführerin: Daniela Hofmann, 0664 54 56 628, danielahofmann@gmx.at**



Sa, 15.06.24



Weißhorn 1755 m – Totes Gebirge, Ebensee

Bergtour vom Offensee über die Rinnerhütte 1473 m, und weiter auf wenig

begangenen Weg zum Gipfel, 1100 hm und ca. 3,5 Std., Abstieg ev. über

Wildensee und retour zur Hütte | Einkehr: Rinnerhütte

Anmeldung via Telefon oder Mail., Anreise: Fahrgemeinschaften oder Zug

und Traunstein-Taxi

**Tourenführerin: Daniela Hofmann, 0664 54 56 628, danielahofmann@gmx.at**

Fr, 19.07.24

bis

Sa, 20.07.24



### Warscheneck Überschreitung

An-/Abreise mit Öffis möglich

Roßleithen - Dümmler Hütte - Warscheneck - Arbesboden - Roßleithen

Aufstieg/Abstieg: 1802 Hm, 19,5 km

Freitag/NM: geht es von Roßleithen (591m) auf die Dümmlerhütte (1495m).

Samstag: Aufstieg über Rote Wand und Toten Mann auf das Warscheneck

(2387m)

Nach einer Gipfelrast geht es über den Arbesboden zur Zellerhütte (1575m).

Von der Zeller Hütte Abstieg nach Roßleithen bzw. Vorderstoder (bei Öffitour möglich).

Treffpunkt: Vom Bhf Wels mit Öffis oder Fahrgemeinschaften nach Roßleithen.

Alternativ ist auch Treffpunkt bei Hst. Roßleithen/Ortsmitte möglich.

Gruppengröße: max. 7 Teilnehmer

Tourenführerbeitrag: € 30,-, + Nächtigung, Verpflegung, Anreise

Für die gesamte Tour ist sehr gute Kondition und Trittsicherheit erforderlich.

Anmeldeschluss: 20. Juni 24

**Tourenführer: Samuel Bauer, samuel.bauer@hotmail.com**



Fr, 29.08.24

bis

So, 01.09.24



### Schladminger Tauern – Lungau

Tag 1: Anreise nach Göriach/Tamsweg ab Wels 9 h, Aufstieg zur Landawirsee-

hütte 1.985 m, ev. Hüttenrunde + See-Runde

Tag 2: Hochgolling 2.862 m, perfekte Trittsicherheit, Schwindelfreiheit, kurze Kletterstellen!

Tag 3: Scharnock 2.498 m, Abstieg, Heimfahrt

2 x Übernachtung: Landawirseehütte, Lager, Dusche, Anreise: Fahrgemeinschaften

Tourenführerbeitrag: € 30,-

**Tourenführerin: Daniela Hofmann, 0664 54 56 628, danielahofmann@gmx.at**

Anmeldung bis 10. 6. 2024 via Mail. Einteilung Fahrgemeinschaften via mail.

Sa, 03.08.2024



### Salzburger Hochthron, 1853m

An-/Abreise mit Öffis möglich | Über Dopplersteig und Reitsteig

Aufstieg/Abstieg: 1393 Hm, 10,5 km

Über den Dopplersteig geht es über Himmelsleitern, Serpentinaen, Steige und mehr als 2500 Stufen auf den Salzburger Hochthron. Nach einer Gipfelrast über den Reitsteig zurück zum Ausgangspunkt.

Treffpunkt: Vom Bhf Wels mit Öffis oder Fahrgemeinschaften nach Glanegg/Salzburg.

Gruppengröße: max. 5 Teilnehmer

Tourenführerbeitrag: € 15,-

Für die gesamte Tour ist sehr gute Kondition, Trittsicherheit und Schwindelfreiheit erforderlich. Der Dopplersteig ist kein Klettersteig, ist jedoch nicht zu unterschätzen.

Anmeldeschluss: 31. Juli 24

**Tourenführer: Samuel Bauer, samuel.bauer@hotmail.com**



Do, 29.08.24

bis

So, 01.09.24



### Klettersteigausfahrt Südtirol, Brenta-Durchquerung

Klettersteige um Cortina d'Ampezzo

1. Tag: Anreise nach Madonna di Campiglio, Auffahrt mit der Grosté Seilbahn, Klettersteig Benini (360hm, 1:45, B); Abstieg zur Rif. Tuckett, 2272m.

2. Tag: Sentieri Bocchette Alte und Bocchette Centrale (650hm, 6:30, B und C), Abstieg zur Rif. Pedrotti 2483m

3. Tag: Sentieri Brentari und dell'Ideale (750hm, Zustieg 1:30, Steig 2:30, C), Abstieg zur Rif. XII Apostoli 2489m.

4. Tag: Abstieg durchs Val d'Agola 4:15, Heimreise

Voraussetzung: Ausdauer und Trittsicherheit, selbständiges Begehen von Klettersteigen bis C.

Ausrüstung: Vollständige Klettersteigausrüstung inkl. Helm, evt. Steigeisen

Unterkünfte: Rifugio Tuckett, Rifugio Pedrotti, Rifugio XII Apostoli

Tourenführerbeitrag: € 40,-

Anmeldeschluss: Sa. 14.7.2024, Anmeldung und Detailinfo direkt beim Tourenführer!

**Tourenführer: Rudolf Sedlaczek, 0699/11522796, rudolf.sedlaczek@drei.at**

Fr, 13.09.24

bis

So, 15.09.24



### Klettersteigwochenende in der Ramsau

1. Tag: nachmittags Anreise zum Sattelberg, Klettersteige Heidi und Kalo (C/D, 150hm, 2:00)

2. Tag: Reiteralm: Klettersteig Franzi (200hm, C/D), Rippeteck 2126m, Schober 2133m, Spiegelsee

3. Tag: Silberkarklamm: Klettersteige Hias (130hm, D, 1:40), Siega (140hm, C/D, 1:00), Silberkarhütte.

Voraussetzung: Ausdauer und Trittsicherheit, selbständiges Begehen von Klettersteigen bis D.

Unterkunft: Pension in der Ramsau

Anmeldeschluss: So. 4.8.2024, Anmeldung und Detailinfo direkt beim Tourenführer!

Tourenführerbeitrag: € 25,-

**Tourenführer: Rudolf Sedlaczek, 0699/11522796, rudolf.sedlaczek@drei.at**

# Touren-Programm | Sektion Wels

Sa, 14.09.24



## Gemütliche Familien-Almenwanderung am Hengstpass

Der Naturerlebnisweg „Auf der Alm“ ist ideal für Familien mit Kindern und Naturliebhaber, die gemütliche Wanderungen mit Einkehrmöglichkeiten schätzen.

Datum: 14.09.2024 | ca. 4h

Tourenführerin: Jennifer Brandstätter 0699 11 944 086, jen\_b@gmx.net

Sa, 05.10.24



## Damenrunde

Gemütliche Wanderung vom Schellenstein via Thurnhamberg zum Schabenreitnerstein - 3 Gipfelrunde in Steinbach am Ziehberg.

reine Gehzeit: ca. 4h, rund 600 Höhenmeter

Tourenführerin: Jennifer Brandstätter 0699 11 944 086, jen\_b@gmx.net

## Ehrenamt | Aufruf

### EHRENAMT - Warum?

Ohne unsere Ehrenamtlichen und Freiwilligen würde der Alpenverein nicht existieren. Mehr als 15.000 Funktionär\*innen und tausende Freiwillige engagieren sich ehrenamtlich in ganz Österreich für den Verein. Was treibt sie an?

Die Ehrenamtlichen im Alpenverein verbindet ihre Begeisterung für den Bergsport und die alpine Natur. In einem Kreis aus Gleichgesinnten mitzuarbeiten und **gemeinsam etwas zu bewegen**, motiviert und gibt der ehrenamtlichen Tätigkeit einen Sinn.

### Aus- und Weiterbildungsmöglichkeiten

Um ihre Tätigkeit im Alpenverein professionell auszuüben, erhalten Ehrenamtliche eine umfassende Ausbildung – sei es als Tourenführer,\*in Jugendteamleiter\*in, Hütten- und Wegewart\*in, Naturschutzreferent\*in oder als Mitarbeiter\*in der Verwaltung des Vereins. Die Ausbildungskosten werden zum größten Teil vom Alpenverein übernommen.

Ein breites Tätigkeitsfeld macht Lust auf die Arbeit im Alpenverein. Hier ein kleiner Überblick wo dzt. ehrenamtliche Mitarbeiter gesucht werden:

- **Freiwillige Mitarbeit bei Projekten**
  - **Mitarbeit im Verein, den Gruppen und Ortsgruppen**
    - **Tourenführer**
    - **Jugendarbeit**
    - **Naturschutz**
    - **Kulturarbeit**
    - **Öffentlichkeitsarbeit, Messen, Veranstaltungen**
- Wir bieten:**
- **Professionelle Ausbildung**
  - **Möglichkeiten zur Aus- und Weiterbildung**
    - **Freie Einteilung der Zeit**
      - **Freie Tourenwahl**
    - **Erfahrungsaustausch**
    - **begeisterte Teilnehmer**

Mehr Informationen erhalten Sie bei:

Hepp Markus/Alpinreferent SOMMER	-	markus.hepp@gmx.at
Nöttling Andreas/Alpinreferent/WINTER	-	andreas.noettling@gmail.com
Pasch Anna Maria/SENIOREN-Referentin	-	annamaria.pasch66@gmail.com
Lindemann Klaus/Jugendteamleiter Wels	-	k.alpenverein@gmail.com
Zauner Gerald/Kletterreferent Wels	-	jugerz@yahoo.com

Bei Interesse können sie uns auch unter - [wels@oeav.at](mailto:wels@oeav.at) - kontaktieren!



## Sommer- Herbstprogramm 2024

- Sa, 20.04.24  **Mountainbiken Pfenningberg**  
Abfahrt um 9 Uhr in Feldkirchen  
Tourenbegleiterin: Carina König 0664/73206327
- So, 28.04.24  **Familienwanderung Schoberstein**  
Einkehr am Schobersteinhaus  
600hm, ca. 3,5h Gehzeit  
Treffpunkt Parkplatz Gasthof Klausriegler 8:30 Uhr  
Tourenbegleiterin: Michaela Kerschberger 0680/3150081
- Mi, 01.05.24  **Maifest Hartkirchen**  
Klettern am mobilen Turm  
Markus Henzel 0676/6566803
- So, 05.05.24  **Familienwanderung Burg Stauff**  
Treffpunkt 14 Uhr Parkplatz  
Tourenbegleiter: Ernst Schäflinger 0650/9944192
- Sa, 18.05.24  **Mehrseillänge Kreuzmauer Südwestgrat**  
Schwierigkeit 3+ | 4 Seillängen  
max. 5 Teilnehmer  
Tourenbegleiter: Benjamin Rammelmüller 0664/4405977
- Fr, 14.06.24 bis Sa, 15.06.24  **Jubiläumsglat Zugspitze**  
spektakuläre Gratwanderung von der Alpsitze zur Zugspitze nur für Geübte  
Anmeldung bis 07.06.2024  
Tourenbegleiter: Benjamin Rammelmüller 0664/4405977
- So, 23.06.24  **Eisenerzer Klettersteig**  
Stufe D | 1050hm Dauer 5:30h  
nur für Geübte, nur bei Schönwetter  
Abfahrt 7 Uhr Musikschule Hartkirchen  
Tourenbegleiter: Ernst Schäflinger 0650/9944192
- Mo, 24.06.24 bis Mi, 26.06.24  **Stüdlgrat Großglockner**  
Klettertour bis zum 4. Schwierigkeitsgrad  
Voraussetzungen Erfahrung bei Mehrseillängen Touren im 4 Schwierigkeitsgrad | max. 5 Teilnehmer | Anmeldung bis 31. Mai 2024  
Tourenbegleiter: Benjamin Rammelmüller 0664/4405977
- Sa, 29.06.24  **Dorffest Hartkirchen**  
Klettern am mobilen Turm  
Markus Henzel 0676/6566803

# Ortsgruppen-Programm | Aschach/Donau

So, 07.07.24



## Postalm Klettersteig

Stufe D | nur für Geübte, nur bei Schönwetter

Tourenbegleiter: Christian Schäflinger 0670/4024515

Sa, 13.07.24

bis

So, 14.07.24



## Wanderung Schladminger Tauern

1. Tag Aufstieg zur Preintalerhütte ca. 3:45h

2. Tag Waldhorn - Klaffersee - Rießachsee - Parkplatz

ca. 1500hm und 18km | Anmeldung bis 1. Juli 2024

Tourenbegleiter: Ernst Schäflinger 0650/9944192

So, 25.08.24



## Kaiserschild Klettersteig

Stufe E | ca. 1100 hm, Gehzeit 5:30 Std.

nur für Geübte, nur bei Schönwetter

Tourenbegleiter: Christian Schäflinger 0670/4024515

So, 15.09.24



## Familienwanderung NaturErlebnisWelt Wurzeralm

Bergbahn rauf, kinderwagentaugliche Rundwanderung

ca. 6km Gehzeit ca.2h

Treffpunkt Parkplatz Wurzeralm Bergbahnen 9:00 Uhr

Tourenbegleiterin: Michaela Kerschberger 0680/3150081

So, 22.09.24

bis

Mo, 23.09.24



## Klettersteig Großer Priel

Stufe D | Anmeldung bis 15.09.2024

Tourenbegleiter: Bernhard Huemer 0664/5348026

So, 13.10.24



## Eisernes Bergl

Tourenbegleiter: Bernhard Huemer 0664/5348026

Sa, 19.10.24



## Fackelwanderung

Gehzeit ca. 1 Stunde | Treffpunkt: 18 Uhr Am Bühel 12

Tourenbegleiterin: Kerstin Henzel 0676/6566804





Bei Touren mit dieser Kennzeichnung freuen wir uns ganz besonders wenn uns viele Kinder und Jugendliche begleiten



Die Teilnahme an den Touren ist nur nach Anmeldung möglich.

Die Veranstaltungen finden nur bei guten Verhältnissen statt. Sollte die Veranstaltung ausfallen oder verschoben werden, so werden die Teilnehmer vom Organisator zeitgerecht kontaktiert. Ausrüstungsverleih: bitte den jeweiligen Tourenführer kontaktieren.

## Sommer- Herbstprogramm 2024

- Mi, 03.04.24  **AV+Wanderung | Dreiländerweg auf den Plöckenstein (1369m)**  
Stille u. abwechslungsreiche Böhmerwald-Wanderung ab Oberschwarzenberg  
530 Hm/11 km, Abfahrt: 08:00 Uhr, Badparkplatz  
Heidi Wetzlmair, 0664/73635528, wetzlmair@aon.at
- Sa, 20.04.24   **Klettern und Grillen in St. Willibald**  
Auch dieses Jahr laden wir die Kinder vom Kletterkurs und ihre Eltern zum Klettern und anschließender Grillerei ein.  
Abfahrt: 14:00 Uhr, Kletterhalle Grieskirchen  
Manuel Wendlik 0650/2474564
- Mi, 08.05.24  **„AV+ mit Genuss-Tour“**  
Ramsauer Größtenberg 1458m  
Aufstieg über Schafbergsteig ab Kloster Aich  
1170 Hm/11 km | Abfahrt: 07:30 Uhr, Badparkplatz  
Hermann u. Heidi Wetzlmair, 0681/81677212, wetzlmair@aon.at
- Mi, 05.06.24   **AV+ Bergtour**  
Lahnerkogel 1856m / 9km / 910Hm  
Abfahrt: 07:00 Uhr ; Badparkplatz  
Alfons Mairhofer 0664 1623579 / alfons.mairhofer@aon.at
- Sa, 08.06.24   **Der OEAV Grieskirchen beim Tag der Vereine**  
Klettermöglichkeit auf zwei Wänden für Neulinge und Fortgeschrittene.  
Am Betriebsgelände der Krößwang GmbH, Kickendorf 8, 4710 Grieskirchen  
Keine Anmeldung erforderlich, einfach vorbeikommen und mitfeiern.
- So, 09.06.24  **Tour Richtung Haag**  
ca. 50 km, vorwiegend flach  
Abfahrt: 10:00 Uhr, Badparkplatz  
Tourenbegleiter: Christian Mair 0664/5218091
- Fr, 14.06.24  **Bogenschießen in Kirchschatz**  
Auf Zielscheiben und Parcours / Ausrüstung zum Ausleihen  
Abfahrt nach Vereinbarung  
Franz Reitingner 0677 63442750 / reitingner.franz@gmail.com
- Sa, 15.06.24   **Klettern,-wandern und Fähre**  
Wir fahren mit der Fähre (ca. 15 Min.) von Kaiserhof bei  
Aschach an der Donau nach Bremsberg.  
Abfahrt: 13:00 Uhr, Kletterhalle Grieskirchen  
Manuel Wendlik 0650/2474564

# Ortsgruppen-Programm | Grieskirchen

So, 16.06.24



## MTB Trailtour

Super Tour bei Ebensee im Salzkammergut  
ca. 15km / ca. 800hm | Abfahrt 8:30 Uhr in Wels  
Treffpunkt nach Absprache  
Tourenbegleiter: Markus Trappmair 06601216338

Sa, 22.06.24



## Bike & Hike – Dreigipfelrunde in den Haller Mauern

Mit dem Bike vom Buchauer Sattel 570 Hm zur Grabneralm 1395 m (auch E-Bike tauglich / 40 min)



Zu Fuß weiter über den Zilmkogel 1598 m auf den Grabnerstein 1848 m - Jungfernteig (Bewertung A/B) - Admonter Warte 1804 m - Admonter Hütte - retour; 650 Hm / 2,5 Std. | Abfahrt: 06:30 Uhr  
Wolfgang Reitingner: 0680/2021212, wolf11@gmx.at

Mi, 03.07.24



## AV+ Bergtour

Ebenseer Hochkogel 1591m / 11,4km / 1080Hm  
Abfahrt: 06:30 Uhr ; Badparkplatz  
Alfons Mairhofer 0664 1623579 / alfons.mairhofer@aon.at



So, 07.07.24  
bis  
Mi, 10.07.24



Bergtouren bei der Berliner Hütte  
Wanderungen und leichte Gletschertouren  
Anreise mit öffentlichen Verkehrsmitteln  
Jutta und Gerald Zauner, 0699/81341905, jugerz@yahoo.com

Sa, 13.07.24  
bis  
So, 14.07.24



## Burg- und Ritterabenteuer für Groß und Klein

Lagerfeueridylle in miteralterlichem Ambiente mit Übernachtung im Zelt auf der Schauburg. | Treffpunkt 15:00 beim Parkplatz Schauburg.  
WC, Feuerholz, Strom Vorort vorhanden, Gepäcktransport ist möglich.  
Verpflegung bzw. Zelt bitte mitbringen.  
Stefan B.-Mair, 06803247368, smair1@gmx.at

Mi, 07.08.24



AV+Bergtour | Seespitz (1574m)  
Aufstieg vom Gleinkersee (Bademöglichkeit)  
770 Hm/8,2 km | Abfahrt: 08:00 Uhr, Badparkplatz  
Hermann u. Heidi Wetzlmair, 0681/81677212, wetzlmair@aon.at

Mi, 04.09.24









## AV+ Bergtour

Trisslwand 1754m / 9,1km / 850Hm  
Abfahrt: 06:30 Uhr ; Badparkplatz  
Alfons Mairhofer 0664 1623579 / alfons.mairhofer@aon.at

Fr, 06.09.24  
bis  
So, 08.09.24



Hochalpine Überschreitung vom Wiesbachhorn über die Klockerin und Bärenkopf  
Übernachtungen am Schwaigerhaus und Oberwalderhütte.  
Die Tour wird den Verhältnissen angepasst.  
Begrenzte Teilnehmerzahl. Fixe Anmeldung erst nach mündlicher Absprache.  
Stefan Brakspear-Mair, Smair1@gmx.at, 06803247368

- Sa, 14.09.24  Totes Gebirge: Rinnerkogel 2012 m - Überschreitung  
Aussichtreiche Tour als Überschreitung, mit Gipfel-Anstieg auf einem Jagdsteig. | 1480 Hm / 15 km / Gesamtgehzeit 6 Std.  
Abfahrt: 06:30 Uhr | Wolfgang Reitingner: 0680/2021212, wolf11@gmx.at
- So, 15.09.24  **Bergmesse der Pfarre Grieskirchen**  
Beim Linzerhaus auf der Wurzeralm  
Beginn der Messe um 11:00 | Franz Auinger 07248/65337
- So, 29.09.24  **MTB Trailtour**  
Grünburger Hütte, ca. 400hm | Abfahrt 8:00 Wel  
Treffpunkt nach Absprache  
Tourenbegleiter: Markus Trappmair 06601216338
- Mi, 02.10.24  **AV+ Bergtour**  
Kleiner+Großer Spitzberg 1396m / 8,7km / 900Hm (auf unmarkierten Wegen)  
Abfahrt: 07:30 Uhr ; Badparkplatz  
Alfons Mairhofer 0664 1623579 / alfons.mairhofer@aon.at
- Sa, 19.10.24  **Gr. Pyhrgas 2244m / Haller Mauern**  
Rundtour von der Bosruckhütte über den Hofersteig auf den Gipfel, Abstieg über den Normalweg mit Einkehr auf der Hofalm  
ca. 1300Hm, 12km | Abfahrt: 07:00 Uhr  
Robert Mair 0664/73107399; rmair@aon.at
- Sa, 02.11.24  **„Vom Nebel in die Sonne“**  
Schillereck 1748m / Sengsengebirge  
ca. 1200Hm, 11km | Abfahrt: 08:00  
Robert Mair 0664/73107399; rmair@aon.at

Bei Touren mit dieser Kennzeichnung freuen wir uns ganz besonders wenn uns viele Kinder und Jugendliche begleiten



Die Fahrt zu den Tourenzielen erfolgt mit PKW, die Fahrtkosten sind dem Fahrer zu vergüten. Empfehlung des Vereins: 25 Cent/km  
**Treffpunkt:** Parkplatz beim Schwimmbad

**Anmeldung:** Alpinwart - **Stefan Brakspear-Mair** (0680/3247368); smair1@gmx.at) oder jeweiliger Tourenbegleiter, eheste Anmeldungen sind wegen Quartierreservierung erwünscht! Bei Tagestouren bis 3 Tage vor der Tour, bei Wochenendtouren bis 14 Tage vor der Tour. **Die Teilnahme an der Tour ist nur nach Anmeldung möglich.** Der Tourenführer entscheidet, ob die Tour für den Interessenten geeignet ist!

**Ausrüstungsverleih:** diverse Ausrüstungsgegenstände sind bei **August Falkner**, Rosenau 88, 4707 Schlüßlberg jeweils Donnerstag von 18.00 – 20:00 Uhr (Tel.0664/73532520) zu entleihen.

Wir weisen darauf hin, dass im Zuge der jeweiligen Veranstaltung gemachte Bildaufnahmen auf unserer Homepage, in den Sektionsnachrichten, sowie in unserem Schaukasten publiziert werden können. Mit Ihrer Teilnahme an der Veranstaltung erklären Sie sich mit der Veröffentlichung von Fotos einverstanden, auf denen auch Sie abgebildet sind. Wenn Sie das nicht möchten, teilen Sie das bitte dem jeweiligen Tourenleiter vor Antritt der Ausfahrt mit.

## Sommer-, Herbstprogramm 2024

So, 28.04.24



### Müllsammelaktion

vom Jagasimmerl in die Hetzau inkl. Ödseen

Für Kinder ab 5 Jahren, bei Jüngeren Begleitung obligat

Tourbegleiter: Gregor Auinger, 0664/88583323, gregorauinger@gmx.at

So, 05.05.24



### Familienwanderung

auf das Dürre Eck über Mollner Hütte

Für Kinder ab 5 Jahren, bei Jüngeren Begleitung obligat

Anmeldung bis spätestens 03.05.2024

Tourbegleiter: Marietta und Didi Auinger, 0664/1110134, mariettauinger@gmx.at

So, 02.06.24



### AV+ mit Genuss - Tour

von Bhf Scharnstein zur Ruine und über Scharnsteiner Spitz und Hohe Wand nach Grünau

Anmeldung bis spätestens 31.05.2024  
Tourbegleiter: Josef Hauer, 0664/8298636, josef.hauer@almtal.at



Sa, 08.06.24



### Mountainbike

Ausfahrt von Grünau über den Laudachsee zum Traunsee und wieder retour  
Anmeldung bis spätestens 06.06.2024

Tourbegleiter: Lukas Rathner, 0664/9127709, lukas.rathner@mailbox.org

Sa, 15.06.24



### Bergtour

Überschreitung des Grimming, Anstieg von Süden über Südost-Grat bzw. Multereck | Nur für geübte und schwindelfreie Bergsteiger!

Anmeldung bis spätestens 13.06.2024

Tourbegleiter: Berthold Stadler, 0699/12140282, berthold.stadler@gmx.at

Fr, 21.06.24

bis

Sa, 22.06.24



### Sonnenwendfeuer

mit Übernachtung im Zelt beim Almtalerhaus

Für Kinder ab 5 Jahren, bei Jüngeren Begleitung obligat.

Anmeldung bis spätestens 21.06.2024

Tourbegleiter: Gregor Auinger, 0664/88583323, gregorauinger@gmx.at

Sa, 27.07.24



### Bergtour

Kasbergüberschreitung vom Ort zu den Ödseen

für Jugendliche ab 12 Jahren und Junggebliebene :)

Anmeldung bis spätestens 25.07.2024

Tourbegleiter: Tobias Trautwein, 0664/4898069

So, 30.06.24



### Familienwanderung

auf den Seewandspitz am Gleinkersee  
Für Kinder ab 5 Jahren, bei Jüngeren Begleitung obligat  
Anmeldung bis spätestens 28.06.2024  
Tourbegleiter: Marietta und Didi Auinger, 0664/1110134,  
mariettauinger@gmx.at

Fr, 02.08.24



### Kinder - Ferienaktion

gemeinsam mit der Bergrettung  
Seilparcoursspaß und Lagerfeuer  
Anmeldung über Bergrettung

Sa, 03.08.24



### Mountainbike

Ausfahrt Redtenbachalmrunde  
Anmeldung bis spätestens 01.08.2024  
Tourbegleiter: Lukas Rathner, 0664/9127709, lukas.rathner@mailbox.org

So, 04.08.24



### AV+ mit Genuss - Tour

Zinkenrunde in Bad Aussee  
Anmeldung bis spätestens 02.08.2024  
Tourbegleiter: Josef Hauer, 0664/8298636, josef.hauer@almtal.at

Fr, 06.09.24

bis

So, 08.09.24



### Kletterwochenende auf der Welser Hütte

Für geübte und motivierte Alpin - Kletterer  
Anmeldung bis spätestens 30.07.2024  
Tourbegleiter: Gregor Auinger, 0664/88583323, gregorauinger@gmx.at

So, 08.09.24



### AV+ mit Genuss - Tour

auf den Bosruck  
Anmeldung bis spätestens 06.09.2024  
Tourbegleiter: Josef Hauer, 0664/8298636, josef.hauer@almtal.at

So, 06.10.24



### Familienwanderung

auf den Jainzen im Rettenbachtal inkl. Ausflug in die Höhlen  
Anmeldung bis spätestens 04.10.2024  
Tourbegleiter: Marietta und Didi Auinger, 0664/1110134,  
mariettauinger@gmx.at

Bei Touren mit dieser Kennzeichnung freuen wir uns ganz besonders wenn uns viele Kinder und Jugendliche begleiten



Die eine oder andere Ausfahrt wird eventuell noch dazukommen. Es wird dann auch zu den einzelnen Terminen noch einmal eine Extra-Aussendung geben, in der die Tour bzw. die Ausfahrt genauer beschrieben wird. Die Fahrt zu den Tourenzielen erfolgt je nach Vereinbarung mit Bus oder Privatauto.

**Treffpunkt:** Bergrettungsdienstheim/ Gemeindeparkplatz Grünau. Bei externen Zielen 15 min später in Scharnstein am Kirchenplatz

**Anmeldung:** Fristen bitte dem Plan oben entnehmen. Die Teilnahme an der Tour ist nur nach Anmeldung möglich.

Der Tourenführer entscheidet, ob die Tour für die Interessentin / den Interessenten geeignet ist!

**Ausrüstungsverleih:** Diverse Ausrüstungsgegenstände, Führerbücher und Karten sind bei **Gregor Auinger** erhältlich.

## Sommer-, Herbstprogramm 2024

- Do, 11.04.24  **Frühlingswanderung**  
TB Josef Haslehner 07246/7694
- Do, 23.05.24  **Vollmondwanderung**  
TB Lisbeth Reisecker 07246/20702
- Sa, 01.06.24  **Sarsteinüberschreitung**  
TB Alfred Knogler 07242/50890
- Sa, 29.06.24  **Salzburger Hochthron**  
TB Michael Knogler 0680/3070960
- Sa, 06.07.24  **Gamsfeld**  
TB Hubert Glück 0650/2004772
- Sa, 27.07.24  **Warschenek über Zellerhütte**  
TB Trixi Knogler 0680/2060049
- Di, 20.08.24  **Ferienaktion Gemeinde Gunskirchen**  
TB Walter Zimmer 0650/9998953
- Sa, 31.08.24  **Familienwanderung**  
TB Trixi Knogler 0680/2060049
- So, 15.09.24 bis  
Di, 17.09.24  **Klaflerkessel Gollinghütte - Greifenberg - Preintalerhütte**  
Anmeldung erforderlich,  
Vorbesprechung Montag 06. Sept. WH Schmöller 19:00

Bei Touren mit dieser Kennzeichnung freuen wir uns ganz besonders wenn uns viele Kinder und Jugendliche begleiten



**Teilnahme auf eigene Gefahr! Änderungen vorbehalten! Abfahrtszeiten werden extra bekanntgegeben!**

**ACHTUNG:** Bei Zwei-/Drei-Tagestouren ist wegen der Quartierbestellung die Anmeldung, sowie die Teilnahme an der Fahrtenbesprechung notwendig! (Termine siehe Programm) | Mitteilungen bitte im Schaukasten beim Infocenter im Gemeindepark beachten. Informationen im Internet unter: [www.alpenverein.at/wels-gunskirchen](http://www.alpenverein.at/wels-gunskirchen)

**Bitte beachten Sie die Anweisungen der Tourenbegleiter!**

**Adressen:** Obmann: Alfred Knogler, Moostaler Straße 14, 4623 Gunskirchen Tel. 07242 50890



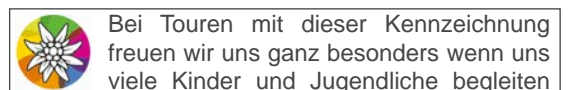
## Sommer-, Herbstprogramm 2024

- So, 28.04.2024  **Klettersteig**  
Klettersteiggarten beim Wurbauerkogel  
Verschiedene Kletterschwierigkeiten sind möglich, hinunter geht es mit der Sommerrodelbahn, Alpin Coaster oder Sessellift; Essen in einem örtlichen Gasthaus; Kleine Wanderung speziell für Kinder möglich.  
Tourenführer: HJ Mes | Treffpunkt: Vereinszimmer | Abfahrt 08:30 Uhr
- Sa, 25.05.24  **Radfahrt von Bad Ischl zur Eisenau**  
MTB - Radtour, ab Bad Ischl über die EISENAU nach St. Gilgen  
6h, 55 km, 600 Hm | Tourenführer: Lackner Rudi | Treffpunkt: Bahnhof Bad Ischl  
Abfahrt 09:00 Uhr | Anmeldeschluss: DO 23.05.24
- So, 26.05.24  **Klettersteig Katrin/ Bad Ischl**  
Schwierigkeit B/C, im Anschluss Kombination mit der 7 Seenwanderung möglich, begrenzte Teilnehmerzahl, 150 Hm | Tourenführer: HJ Mes  
Abfahrt 07:30 Uhr
- Sa, 08.06.24 bis So, 09.06.24  **Hüttenwochenende Loserhütte**  
Klettersteige oder/und Wanderungen (Loser 1838m)  
3,5h - 4h, 400 Hm; begrenzte Teilnehmeranzahl! Anzahlung: 20€  
Tourenführer: HJ Mes | Treffpunkt: Vereinszimmer  
Abfahrt 07:00 Uhr | Anmeldeschluss: SA 20.04.24
- Sa, 29.06.24  **Jagdmärchenpark- Tagesausflug**  
Hirschalm in Unterweißenbach, hier erwarten dich 50 Stationen entlang der Strecke zum Mitmachen, Spielen, Entdecken und Erleben und eine kleine Sommerrodelbahn am Ende | Tourenführer: Elke Bradt  
Treffpunkt: Vereinszimmer | Abfahrt 09:00 Uhr | Anmeldeschluss: MO 10.06.24
- Fr, 05.07.24 bis Sa, 06.07.24  **Gamskarkogelhütte**  
Bad Hofgastein- Gamskogel mit Übernachtung auf der Gamskarkogelhütte (2467m)- Anreise mit dem Zug, 4h, 1400 HM;   
Tourenwart: Rumerstorfer Hubert | Treffpunkt: Bahnhof Marchtrenk  
Abfahrt wird noch bekannt gegeben. | Anmeldeschluss: SA 01.06.24
- So, 04.08.24  **Großer Wildenkogel**  
Aufstieg über die Ebenseer Hochkogelhütte mit optionaler Erkundung einer Eishöhle; 8h, 1600 Hm | Tourenführer: Weiß Clemens | Abfahrt 07:00 Uhr
- So, 18.08.24  **Fahrradtour**  
Fahrradtour zur Mündung vom Mühlbach, Jauckerbach und der Traun bis zum Ausee. Radausfahrt ohne größere Steigungen der Traun bzw. der Donau entlang; 60 Km | Tourenführer: Kleiß Albert  
Abfahrt 09:00 Uhr












# Ortsgruppen-Programm | Marchtrenk

- Sa, 24.08.24 bis Do, 29.08.24  **Große Sommerausfahrt Schobergruppe**  
Hochschober Hütte (2322m), 8h; begrenzte Teilnehmeranzahl!  
Anzahlung: 100€ | Tourenführer: HJ Mes Treffpunkt: Vereinszimmer  
Abfahrt 07:00 Uhr | Anmeldeschluss: MO 01.07.24
- Sa, 31.08.24  **Kinderfahrradtour**  
Entlang des Traunweges zum Tiergarten Wels, 30 Km. Aufenthalt im Tiergarten anschließend Rückweg und Knacker grillen bei Bert.  
Tourenführer: Kleiß Albert  
Treffpunkt: Fischerkapelle a.d. Traun | Abfahrt 10:00 Uhr
- Sa, 07.09.24  **Nationalpark Kalkalpen**  
Rangertour- entdecke die Natur | Tourenführer: Zindl Andrea  
Treffpunkt: Vereinszimmer | Abfahrt 07:00 Uhr  
Anmeldeschluss: SA 24.08.24
- 16:30 - 17:30 Uhr Di, 10.09.24  **Tanzini**  
Wir bieten ein 10er Block Kindertanzen an. Bewegung, Spiel und Spaß sind die Hauptbestandteile in diesem Kurs! Preis für AV Mitglieder kostenlos.  
Ansonsten 40€ Teilnahmegebühr mit | Huemer Marion  
Treffpunkt: Vereinszimmer | Anmeldeschluss: 06.09.2024
- So, 15.09.24  **Tour im Mühlviertel**  
Rundweg durch die Wolfsschlucht Bad Kreuzen, wo Anton Bruckner einst seine Gesundheit pflegte; 1,5h u. 4,5 Km | Tourenführer: Nobis Brigitte  
Treffpunkt: Ortszentrum Bad Kreuzen | Abfahrt 13:00 Uhr
- So, 22.09.24  **Bergmesse**  
Wie jedes Jahr veranstaltet der Alpenverein Marchtrenk eine Bergmesse.  
Wir laden alle dazu sehr herzlich ein. | Tourenführer: Keller Irmgard  
Treffpunkt: Vereinszimmer | Abfahrt 08:00 Uhr
- So, 29.09.24  **Ausfahrt ins Gesäuse**  
Ennstaler Hütte, 3h, 500 Hm | Tourenführer: Krumenacker Martin  
Treffpunkt: Vereinszimmer | Abfahrt wird noch bekannt gegeben
- Sa, 05.10.24  **Kremsmauer**  
Trittsicherheit und Schwindelfreiheit erforderlich! 997 Hm;  
Tourenführer: Leibetseder Gerhard | Treffpunkt: Vereinszimmer  
Abfahrt 07:00 Uhr
- So, 10.11.24  **Bärensteinrunde**  
leichte Wanderung bei Aigen-Schlägl im Mühlviertel, Einkehrmöglichkeit  
3,5h, 11 km, 450 Hm | Tourenführerin: Christa Prillinger  
Treffpunkt: Vereinszimmer | Abfahrt 07:00 Uhr
- Sa, 30.11.24  **Weihnachtsfeier**  
Unsere Mitglieder sind herzlich zu unserer Weihnachtsfeier eingeladen.  
Lassen wir das Jahr gemütlich ausklingen.  
Um 18:00 Uhr | Gasthaus Rastplatzl

**Das aktuelle Tourenprogramm wird auf der Homepage [www.alpenverein.at/wels-marchtrenk/](http://www.alpenverein.at/wels-marchtrenk/) - veröffentlicht!!** Nimm bei ALLEN Veranstaltungen nur völlig gesund teil. Es ist Pflicht sich vor JEDER Wanderung/ Aktivität bei dem jeweiligen TB rechtzeitig anzumelden!



## Sommer-, Herbstprogramm 2024

- |                                     |   |   |
|-------------------------------------|---|---|
| Sa, 16.03.24                        |    | <b>Frühjahrswanderung</b><br>Windhagberg Ternberg<br>Tourenbegleiter: Cervinka Alfred, 0676/845770700, alpenverein-sattledt@gmx.at  |
| Sa, 13.04.24                        |    | <b>Familienwanderung</b><br>Um den Fuschlsee<br>Tourenbegleiter: Ecker Jutta und Willi, 0664/3339250, alpenverein-sattledt@gmx.at   |
| Sa, 25.05.24                        |    | <b>Wanderung in Lofer</b><br>Tourenbegleiter: Bieregger Hannes, 0680/2163330, alpenverein-sattledt@gmx.at   |
| Sa, 08.06.24                        |   | <b>Radausfahrt</b><br>Das Ziel wird bei der monatlichen Versammlung bekanntgegeben!<br>Tourenbegleiter: Kienbacher Ingrid, 0650/9998865, alpenverein-sattledt@gmx.at                  |
| Sa, 13.07.24<br>bis<br>So, 14.07.24 |  | <b>Rax / Schneeberg</b><br>Anmeldung bis spätestens Anfang Juni 2024<br>Tourenbegleiter: Strasser Dietmar, 0660/5032797, alpenverein-sattledt@gmx.at                                  |
| Sa, 10.08.24                        |  | <b>Sölktal<br/>Deneck</b><br>Tourenbegleiter: Winter Franz, 0664/73157261, alpenverein-sattledt@gmx.at  |
| So, 18.08.24                        |  | <b>Gedenkwanderung Franz Spoatt</b><br>Das Ziel wird bei der monatlichen Versammlung bekanntgegeben!<br>Tourenbegleiter: Bieregger Hannes, 0680/2163330, alpenverein-sattledt@gmx.at  |
| Sa, 31.08.24                        |  | <b>Eisenerzer Alpen<br/>Gößeck</b>   Tourenbegleiter: Brandmayr Christian, 0677/63160506,<br>alpenverein-sattledt@gmx.at  |
| Sa, 14.09.24                        |  | <b>Wandern im Mühlviertel</b><br>Das Ziel wird bei der monatlichen Versammlung bekanntgegeben!<br>Tourenbegleiter: Daspersgruber Werner, 0676/7350286,<br>alpenverein-sattledt@gmx.at |
| Sa, 12.10.24                        |  | <b>Wachau</b><br>Weissenkirchen Weingarten Runde<br>Tourenbegleiter: Daspersgruber Manfred, 0677/61040929,<br>alpenverein-sattledt@gmx.at   |
| Sa, 09.11.24                        |  | <b>Herbstwanderung</b><br>Weissenkirchen Weingarten Runde<br>Tourenbegleiter: Brandmayr Franz, 0681/81722867, alpenverein-sattledt@gmx.at   |

# Ortsgruppen-Programm | Sattledt

So, 15.12.24



## Vollmondwanderung

Das Ziel wird bei der monatlichen Versammlung bekanntgegeben!  
Tourenbegleiter: Bieregger Hannes, 0680/2163330,  
alpenverein-sattledt@gmx.at

Di, 31.12.24



## Silvesterwanderung

Das Ziel wird bei der monatlichen Versammlung bekanntgegeben!  
Tourenbegleiter: Cervinka Alfred, 0676/845770700  
alpenverein-sattledt@gmx.at

Die Fahrt zu den Tourenzielen erfolgt mit dem Auto. Gemeinsamer Treffpunkt | Parkplatz hinter „Neue Mittelschule Sattledt“ (Schulstraße)  
Anmeldung | Bei den jeweiligen Tourenbegleitern erbeten. | Ort und Zeitpunkt und genaue Zielbeschreibung der Ausfahrten:

- Jeweils 14 Tage vor der Ausfahrt im Schaukasten (Parkplatz Raiffeisenbank),
- bei der Monatsversammlung jedem ersten Freitag im Monat (Gasthaus Sowieso) oder
- auf der Homepage der Ortsgruppe Sattledt - <http://www.alpenverein.at/wels-sattledt/>

Hinweis: Unseren Ausfahrtsplan gibt es auf unserer Homepage (Termine) als Folder zum Herunterladen.

Ausrüstungsverleih: diverse Ausrüstungsgegenstände sind bei Werner Daspersgruber +43 676 7350286 anzufordern.

**-10%**

auf das gesamte Sortiment\*  
für Mitglieder Alpenverein  
Wels

egons  
**BERGWÖD**

Wir bringen dich  
auf Touren.

Mo-Fr 9-13.00 Uhr  
und 14-18.00 Uhr  
Sa 9-13.00 Uhr  
Stadtplatz 57, 4600 Wels  
[www.bergwöd.at](http://www.bergwöd.at)  
egon.rost@gmx.at  
0681-20202587

## Sommer-, Herbstprogramm 2024

- So, 07.04.24  **Gr. Kraxenberg über südl. Wassertal**  
Anspruchsvolle, einsame und wunderschöne Skitour: 1500 hm  
Aufstiegszeit: ca. 5 h  
Tourenbegleitung: Pepi Rathmair (0664/8186788)
- So, 11.05.24  **Überschreitung Mayrwipfl(1736m) Brandleck (1725m)**  
Schöne und einsame Wanderung im Sensengebirge  
Aufstiegszeit: ca.2,5 h (gesamt ca. 4h)  
Tourenbegleitung: Peter Santner (0664/73520078)
- So, 30.06.24  **Blumenwanderung auf den Lagelsberg (2014m)**  
leichte, aussichtsreiche Tour im Warscheneckstock  
Kann mit einer Übernachtung auf der Zellerhütte gemacht werden  
Tourenbegleitung: Gunda Wimmer (0660/7477414)
- So, 14.07.24  **Seespitz (1575m) über Jagdsteig und über Dümmlerhütte**  
zum Gleinkersee zur Abkühlung  
Gesamtzeit ca. 5h  
Tourenbegleitung: Günter Reider (0670/4024025)
- Sa, 24.08.24 bis  
So, 25.08.24  **2 Tages -Tour Gesäuseüberschreitung**  
1. Tag: Hartelsgraben-Sulzkarhund (1850m) zur Hesshütte ca. 1300hm  
2. Tag: Auf die Planspitze (2114m)  
Abstieg über den Wasserfallweg nach Gstatterboden  
Trittsicherheit erforderlich! | TB: Peter Santner (0664/73520078)
- So, 15.09.24  **Kaiserweg auf den Feuerkogel (1592m)**  
Schöner historischer Anstieg auf den Feuerkogel. Abfahrt mit der Seilbahn  
Dauer ca. 5h (1300 hm)  
Tourenbegleitung: Günter Reider (0670/4024025)
- So, 13.10.24  **Leitersteig bei Windischgarsten**  
Tolle Aussicht in das Stodertal und die Hallermauern  
Aufstiegszeit: ca. 2,5 Std. 830hm  
Tourenbegleitung: Herwig Ferstl (0660/3843366)
- So, 10.11.24  **Zwillingskogel (1405m)**  
Schöne Herbsttour unter dem Traunstein  
Aufstiegszeit: ca. 2,5 h (830 hm)  
Tourenbegleitung: Platzl Hans (0681/10536674)

Bei Touren mit dieser Kennzeichnung freuen wir uns ganz besonders wenn uns viele Kinder und Jugendliche begleiten



## Sommer-, Herbstprogramm 2024

Mittwochs



### Kinderklettern im Karibikstadl Weißkirchen

jeden Mittwoch findet unser Kinderklettern statt

Anmeldung bei Roland Rankl, 0699/15613416, av-jugend@gmx.at

Sa, 27.04.24



### Frühlingswanderung auf den Gahberg

Güter und Waldwege

Weyregg am Attersee

Anmelden bei Waltraud Leeb, 0676/7374274, av-weisskirchen@gmx.net

So, 05.05.24



### Mehrseillängentour für Einsteiger

Klettergartenerfahrung bis 5 Grad

Anmeldung bei Andreas Luger, 0680/2124537, av-weisskirchen@gmx.net

Do, 09.05.24



### Mountainbike Tour

gemeinsame Tour

Anmeldung bis spätestens 5.5.24

Daniel Schwarz, 0699/11337604, av-weisskirchen@gmx.net

Sa, 25.05.24



### Raftingausfahrt

Anmeldung bis spätestens 18.5.24

Roland Rankl, 0699/15613416, av-jugend@gmx.at

Sa, 01.06.24



### Klettersteig

mittelschwer | Anmeldung bis spätestens 29.05 bei

Sonja Gruber, 0676/81427431, av-weisskirchen@gmx.net

Fr, 07.06.24



### Jahreshauptversammlung

18:30 Uhr bis open End

Weißkirchnerhof, Obere Dorfstraße 3, 4616 Weißkirchen

Sa, 08.06.24



### Wandern Frauenseilschaft

Du bist gerne in der Natur und hast Lust auf eine gemütliche Wanderung in einer wohlwollenden Frauenrunde?

Ziel Hohe Trett

Anmeldung bei Sandra Luger, 0680/2124536, av-weisskirchen@gmx.net

Sa, 08.06.24



### Klettersteig Katrin

Anfänger Klettersteig

Anmeldung bis spätestens 01.06

Jacqueline Schwarz, 0699/11337605, av-weisskirchen@gmx.net

- Sa, 22.06.24  **Feier zur Sonnenwende mit Kinderklettern**  
ab 19:30  
Karibikstadl / Fazeny Weißkirchen
- Fr, 28.06.24  **Wandern Frauenseilschaft**  
Du bist gerne in der Natur und hast Lust auf eine gemütliche Wanderung in einer wohlwollenden Frauenrunde? | Ziel Brunnkogel  
Anmeldung bei Sandra Luger, 0680/2124536, av-weisskirchen@gmx.net
- Sa, 13.07.24  **Almtaler Sonnenuhr**  
Lange Rundtour vom Almsee über Sepp-Huber Steig, 9-12er Kogel und Gießkarsteig | 1800hm >10h  
Anmeldung bei Andreas Luger, 0680/2124537, av-weisskirchen@gmx.net
- Sa, 20.07.24  **Wasserski am Ausee**  
1 Stunde Wasserski ausprobieren  
Anmeldung bis 13.07.2023  
Ernst Lindenmair, av-weisskirchen@gmx.net
- Do, 15.08.24 bis  
Fr, 16.08.24  **Hochkönig Matreshaus**  
schöne Bergtour auf den Thron des Hochkönig  
Anmeldung bis spätestens 1.08 bei  
Sonja Gruber, 0676/81427431, av-weisskirchen@gmx.net
- So, 01.09.24  **Reichraminger Hintergebirge**  
Bike u. Hike u. Steig | Anmeldung bis spätestens 23.8.  
Roland Rankl, 0699/15613416, av-jugend@gmx.at
- Do, 19.09.24  **Wanderung Wörschachklamm Spechtensee**  
Anmeldung bis spätestens 12.9.  
Walter Rankl, av-weisskirchen@gmx.net
- Sa, 21.09.24 bis  
So, 22.09.24  **Wandern Frauenseilschaft**  
Du bist gerne in der Natur und hast Lust auf eine gemütliche Wanderung in einer wohlwollenden Frauenrunde? | Ziel Goiserer Hütte  
Anmeldung bis spätestens 7.9.  
Sandra Luger, 0680/2124536, av-weisskirchen@gmx.net
- Sa, 05.10.24  **Wanderung Faistenauer Schafberg**  
Güter und Waldwege  
Anmelden bei Waltraud Leeb, 0676/7374274, av-weisskirchen@gmx.net

Weitere News und Infos findet ihr auf unserer Homepage: <https://www.alpenverein.at/wels-weisskirchen/>  
Die Teilnahme an den Touren ist nur nach Anmeldung möglich.  
Der Tourenführer entscheidet, ob die Tour für die Interessentin / den Interessenten geeignet ist!  
Ausrüstungsverleih: bitte den jeweiligen Tourenführer / die jeweilige Tourenführerin kontaktieren.

Bei Touren mit dieser Kennzeichnung freuen wir uns ganz besonders wenn uns viele Kinder und Jugendliche begleiten



# Ortsgruppen-Bericht | Aschach/Donau

## Bericht Winter 2023/2024

Anfang September führte unsere Susi 10 Wanderer durch die [Vogelgesang-Klamm](#) hoch zur [Bosruckhütte](#), wo es nach einer kleinen Pause weiter ging zur Hofalm. Als krönender Abschluss wurde noch mit dem Alpin Coaster in [Windischgarsten](#) rasant runter geflitzt.

Am 1. Oktober bezwang Ernst mit 3 weiteren starken Kletterern den [Klettersteig](#) auf die [Traweng](#). Zuerst mussten eineinviertel Stunde zu Fuß hochgestiegen werden, bevor es losging mit dem [Gamsblick](#) Klettersteig. Dieser Steig hat die Schwierigkeitsstufe C, ist wunderbar naturbelassen und wird in ca. einer Stunde durchgestiegen.

Im Dezember kamen wir zu unserer alljährlichen Weihnachtsfeier zusammen. Nach dem Jahresrückblick und Kassabericht erfolgt die spannende Überbringung des Wechsels in der Teamkonstellation.

Anfang Jänner 2024 führte Benjamin eine Anfängerskitour auf den [Arlingsattel](#), wo sie südseitig abfuhren und nochmal den Nebensattel bestiegen. Da dieser am Schluss ganz schön steil wurde, konnten gleich die ersten Spitzkehren fleißig trainiert werden. Am Sattel angekommen wurde die Gruppe mit Sonnenstrahlen belohnt.

Am 24. Februar rückte Berni mit einer Partie zu jährlichen Vollmondwanderung auf den [Mayerhoferberg](#) aus. Dort wurden Groß und Klein mit einem wärmenden Lagerfeuer inkl. Würstel und einem kühlen Getränk überrascht.

Rollercoaster | Wurbauerkogel



Foto | S. Obermaier

Vogelgesangklamm



Foto | S. Obermaier

Klettersteig | Traweng



Vollmondwanderung



Foto | B. Huemer

Arlingsattel



Foto | B. Rammelmüller



Foto | E. Schafflinger

Traweng



Foto | B. Rammelmüller





Foto | B. Rammelmüller

## Vorstellung neuer Funktionäre

2024 darf der Alpenverein Aschach an der Donau, mit einem neuen, motivierten Team starten.

Bei der Jahreshauptversammlung am 2. Dezember 2023 wurden daher folgende neue Funktionäre bekannt gegeben.

**Markus Henzel** ist stellvertretender Schriftführer und betreut mit viel Engagement unsere Kletterhalle, sowie die Einteilung der Hallenaufsicht.

**Carina König** verstärkt nun unser Team als Schriftführerin **Kerstin Henzel** ist als neue Kassierin, für unsere Homepage und unsere Finanzen verantwortlich.

**Bernhard Huemer** dürfen wir als Obmann Stellvertreter begrüßen, der uns im kommenden Berg-Jahr durch so einige Klettersteige führen wird.

Als neuen Obmann dürfen wir nun **Benjamin Rammelmüller** vorstellen. Er ist seit 1987 Mitglied des Alpenvereins und ein erfahrener Bergsteiger sowie Skitouren-Führer.

Im Zuge dessen, möchten wir uns noch bei Carina König und Michaela Kerschberger für die letzten sieben Jahre als Obfrau und Obfrau Stellvertreterin bedanken.

Ganz herzlich möchten wir auch noch unsere neuen Teammitglieder, Brigitte und Gernot Augdoppler und Christian Schäflinger, begrüßen, die euch bereits im kommenden Sommerprogramm mit tollen Touren begeistern werden.

Auf einen schönen Bergsommer/-frühling 2024, mit ein paar genussreichen Bergtouren, freuen wir uns und wünschen Euch gutes Wetter und Berg Heil!

**Benjamin Rammelmüller**



Foto | B. Rammelmüller



TOTES GEBIRGE | Anreise über Grünau, Bad Aussee  
Zustiege über Schachen am Grundlsee oder Seehaus am Almsee

## PÜHRINGERHÜTTE

Susanne & Hannes & Klaus

Web: [www.alpenverein.at/puehringerhuette](http://www.alpenverein.at/puehringerhuette)



## WELSER HÜTTE

Silvia & Leo

E-Mail: [welserhuette@gmail.com](mailto:welserhuette@gmail.com) | Telefon: +43 664 4818807



## ALMTALERHAUS

Tibor & die Almkinder

E-Mail: [servus@almkinder.at](mailto:servus@almkinder.at) | Telefon: +43 650 5242776



Bewirtschaftet ab 1. Mai  
„Familienfreundliche  
Hütte“ mit Spielplatz  
Kletterwand direkt beim  
Haus | Ausgestattet mit  
Zwei-, Vierbettzimmern  
und einem Lager

Totes Gebirge-Überschreitung | Großer Priel | Tassilo-Klettersteig  
Ganztägig frische und vielseitige Küche!

# Ortsgruppen-Bericht | Grieskirchen

## 1500 Meter – Das neue 1000 Meter!

Wer sich diesen Winter mit der Planung von Schitouren beschäftigt hat, weiß, wie die Überschrift zu verstehen ist: Galt vor ein paar Jahren noch die Devise, dass mit einer vernünftigen Schneunterlage ab einer Höhe von 1000 m gerechnet werden konnte, so steigt diese Grenze zusehends auf 1500 m - nordseitig wohlgemerkt. Und damit wird es in heimatlichen Gefilden schon eng bei der Auswahl eines geeigneten Tourenziels. Ein weiteres Spezifikum dieses Winters waren die Stürme während der Schneefälle, die einerseits blanke Westflanken und pickelharte, verharschte Oberflächen zur Folge hatten, auf der Leeseite wiederum eingewehte Nord- und Südhänge. Die Spezialisten unter uns suchten mitunter genau nach diesen Einwehungen, die dann punktuell für seltene Powderbedingungen sorgten.

Als Konsequenz der warmen Winter – im Alpenbereich sind es mittlerweile 2,5° Temperaturzunahme während der letzten 5 Jahrzehnte, Tendenz steigend – werden immer höher gelegene, weiter entfernte Tourenziele angesteuert, in den Schigebieten mit hohem Energieeinsatz weiße Bänder in die grüne Landschaft gezaubert. Gleichzeitig rühmt man sich „beheizte“ Terrassen anzubieten.

Zu Redaktionsschluss sind noch einige Schitouren ausständig, so zum Beispiel die Öfffischitour auf den **Dachstein** mit Übernachtung auf dem **Wiesberghaus**.

Während die eine oder andere Tour aus Schneemangel abgesagt werden musste, konnten andere Dank der Erfahrung und dem Einsatz der Tourenführer entweder planmäßig oder mit geändertem Ziel stattfinden. Besonders erfolgreich war Franz Reitingner, der neben Schitouren unter der Woche auch eine 4-tägige Ausfahrt ins **Tiroler Schmierntal** organisierte. Wohlwissend um die Qualität von Franz' Touren gab es 20 Teilnehmer, die sich auf den Weg Richtung Brenner machten. Hier sein Tourenbericht:



Beheizte Terrasse

Foto | G. Zauner

Der Alpenverein ist bestrebt, uns Mitgliedern Möglichkeiten aufzuzeigen, mit öffentlichen Verkehrsmitteln in die Berge zu gelangen. Auf der Seite [zuugle.at](http://zuugle.at) werden 18526 Bergtouren im Alpenraum beschrieben, die mit Öffis erreicht werden können. Es geht oft nur um den ersten Schritt, sich mit der Materie auseinanderzusetzen, um zu erkennen, dass vieles auch ohne Auto geht. Packen wir es an!



Oppenberg



„Die Schneelage des heurigen Winters und die Wettervorhersage stimmte uns bedenklich, ob so manch geplante Tour überhaupt möglich ist. In **St. Jodok**, unserem Standort auf 1100m und vor allem auf den Südhängen lag kein Schnee mehr. Am Anreisetag mussten wir noch nach **Schmirn (1400m)** hochfahren und von dort nordseitig eine Tour starten.“

Foto | F. Reitingner

Gampesspitze

## Vennspitze | Walsertal

Die **Gampesspitze (2624m)** durch die steile **Jenneweinrinne** war für diesen sonnigen Sonntag gerade ideal. Der Aufstieg im hartgefrorenen Altschnee, für uns 20 Teilnehmerinnen und Teilnehmer, aufgeteilt in 3 Gruppen, ging flott voran. Vor allem die „Konditionstiger“ zischten gleich mal los, warteten aber auf die gemütlichere letzte Gruppe in der sonnigen Scharte vorm nahegelegenen Gipfel. Ein herrlicher Ausblick in die Zillertaler – und **Stubaier Alpen**, auch in die schneelosen Seitentäler des **Wipptals**, sowie eine ruppige Abfahrt war uns gegönnt.

Für Montag war Regen und Schneefall angesagt. Somit planten wir einen späteren Start zur **Vennspitze (2399m)** vom **Valsertal**. Vorerst schneite es schwere Flocken, kurz darauf lockerten die Wolken auf und alsbald kam die Sonne raus. Dass es am Gipfelkamm, erst recht am Gipfel stark stürmte, damit haben wir nicht gerechnet ...

Foto | R. Mair

... da war nur eine kurze Bleibe möglich, denn die Finger waren rasch klammsteif. Die geringe Schneelage ermöglichte eine perfekte Abfahrt und somit starteten einige noch einen zusätzlichen Aufstieg. Ein lustig gemütlicher Abschluss folgte im nahe gelegenen Gasthaus Steckholzer.

Dienstag morgens war die gleiche Wetterlage wie am Vortag – Regen im Tal – leichter Schneefall ab 1400m. Wir fuhren wieder ins Valsertal, nach **Padaun** und stiegen auf den **Stilleskogel (2418m)**. Trotz 10cm Neuschnee war die Abfahrt sehr „schnittig“.

Am letzten Tag wollten wir es wissen, ob im Talschluss von **Kasern** zum **Kl. Kaserer (3092m)** wirklich mehr Neuschnee und vor allem „Powder“ liegt. Der Zustieg im Kaserer Winkl war lang, jedoch der Aufstieg zur **Klee grubenscharten** interessant und zeitweise steil. Weiter den Rücken zum westlichen Grat des Kl. Kaserer, auf dem es für alle früher oder später umzukehren galt. Als Trost den Gipfel nicht erreicht zu haben, gab es aber durchgehend bis zum Ausgangspunkt den „Megapowder“.

Somit hatten wir den perfekten Abschluss unserer 4 Skitourtage und wieder einmal galt das Motto: „Es kommt meistens besser als man denkt“

Während Skitourenausfahrten zunehmend diffiziler werden, geht Hallenklettern immer. Unsere freitägliche Kinderklettern ist gut besucht und es war wieder einmal an der Zeit, neue Griffe zu besorgen und Routen zu schrauben. Die Initiative ergriff Kletterchef Manuel „Mandi“ Wendlik. Er trommelte ein Team zusammen, das an einem Freitagnachmittag unsere schon etwas in die Jahre gekommene Kletterwand in der Volksschulturnhalle mit neuen Routen aufmöbelte.

Eine lange Tradition und treue Fangemeinde hat auch unsere Funktionsgymnastik mit Anita Falkner und Ralph Holzinger. Gestartet unter der Bezeichnung „Schigymnastik“ hat sich der Kurs im Laufe der Zeit zu einem modernen Ganzkörpertraining entwickelt.

Aktuelle Berichte zu unseren Touren sowie die Programme für Sommer und Winter findet Ihr wie gewohnt auf unserer Homepage: [oeav-grieskirchen.at](http://oeav-grieskirchen.at)

Eurer Gerald Zauner

## Klee grubenscharte



Foto | R. Mair

## Kletterwand | Grieskirchen



Foto | G. Zauner



## Winterbericht

Nachdem wir bereits vor zwei Jahren beim **Advent im Wildpark Grünau** einen eigenen Verkaufstand betrieben hatten, waren wir auch heuer wieder am ersten Adventwochenende am Start. Dieses Jahr servierten wir gebackene Apfelringe, die wir frisch in unserem Stand zubereiteten. Am Samstag schneite es fast den ganzen Tag sehr viel und gerade in den Abendstunden verwandelte das Winterwetter den Wildpark in eine Märchenlandschaft. Diese Neuigkeiten machten schnell die Runde und am Sonntag strömten die Besuchermassen zuhauf in den Wildpark. Es wurde eng in unserer kleinen Hütte, wir brauchten aber jede helfende Hand, da die Nachfrage enorm war.

Das Kinderklettern der Ortsgruppe wurde dieses Schuljahr auf den Dienstag verlegt und fand heuer auch zum ersten Mal wöchentlich statt (bis auf einige Ausnahmen). Meistens fuhren wir in die Boulderhalle „Stoablock“ nach **Gmunden**, da dort regelmäßig die Routen neu geschraubt werden.

Am ersten Jännerwochenende veranstalteten wir das **LVS Training am Kasberg**. Obwohl die Schneelage nicht ideal war, haben wir doch noch ein paar Stellen gefunden, wo wir eine Puppe und ein paar Lawinenvergraben konnten. An Teilnehmerinnen und Teilnehmern mangelte es hingegen nicht und so absolvierten wir das ganze Training dann in zwei Gruppen.

### Figllauf!

Foto | T. Beg

Der Höhepunkt unseres Winters ist und bleibt aber der Figllauf. Da wir wegen dem fehlenden Schnee im Tal leider nicht in der **Gassenleiten** fahren konnten, verlegten wir den Lauf auf das **Spitz-eck**, da dort die alte Skipiste aufgesen worden war. Großer Dank gebührt hier dem Kasbergbahnen-Team, welches uns extra am Vortag unseren Abfahrtshang auf der alten Slalom-piste präpariert hat!! Einundzwanzig Starterinnen und Starter folgten dem Ruf sich auf Kurzskiern (max. 80 cm Länge) und in Verkleidung durch den Lauf zu wagen. Heuer war es besonders knapp, die ersten vier Plätze lagen innerhalb von nur 1,5 Sekunden. Auch der **Beigerllauf** durfte nicht fehlen und so fuhren wir mit unseren Verkleidungen, auch zur Belustigung so mancher Skigäste, mit dem Sessellift wieder nach oben. Durch den sehr weichen Schnee waren bei den Toren tiefe Löcher entstanden und es war daher nicht leicht dieses zusätzliche Handicap zu zweit zu meistern. Ein unfallfreier Tag und das kaiserliche Wetter trugen zusätzlich zur ausgezeichneten Stimmung bei.

Damit dieser Lauf in der beschriebenen Form stattfinden kann braucht es viele helfende Hände. Großer Dank gebührt unserem Auswertungsteam um Didi und Lea, sowie dem gesamten



LVS-Training | Kasberg

Foto | G. Auinger



Foto | V. Freilinger




Foto | G. Auinger

Figllauf | Spitzplaneck

Foto | T. Beg



Vorstandsteam. Besonders schön mitanzusehen war auch, dass alle Teilnehmerinnen und Teilnehmer tatkräftig mitanpackten: die Jause (vor allem die in flüssiger Form) wurde raufgeschleppt, Schanzen und Steilkurven gegraben, der Gasherd versorgt, Bänke herangeschafft und vieles mehr. Die Siegerehrung fand im Anschluss im „8erl“ statt, wo es so gemütlich wurde, dass wir es kurzerhand auch noch zusperrten.

Angetrieben von den schönen Stunden am Kasberg freuen wir uns schon wieder sehr auf das Sommerprogramm und die ersten Ausfahrten. Gemeinsam in den Bergen unterwegs zu sein ist dann doch einer der schönsten Zeitvertreibe, die man sich so vorstellen kann. In diesem Sinne einen unfallfreien und erlebnisreichen Sommer!!

Euer Grünauer Vorstandsteam

## Programmrückblick September - Dezember 2023

Zu Ferienschluss im September wurde eine Familienwanderung mit dem Bus zur **Planneralm** unternommen. Über 30 Teilnehmer, der Ältteste davon 84 Jahre, die Jüngste gerade mal 3 Jahre lauschten gespannt den Geschichten über die Planneralm, bei einer Führung in der **Latschenbrennerei**.

Dort durften wir beim Brennen des wertvollen ätherischen Öls live dabei sein.

Im Anschluss wanderten wir gemeinsam die Panoramaseerunde wobei die Kleinsten unter uns bei Weitem nicht die Langsamsten waren. Eine ausgiebige Rast, für einige sogar ein kaltes Bad machten wir beim malerischen **Plannersee**. Einige unter uns, vor allem auch unser Älttester, stiegen über den Gratsteig zum **Plannerneck** und weiter zum **Plannerknot** auf.

Die gemeinsame Einkehr in der **Ewishütte** wird unseren Kindern besonders in Erinnerung bleiben, gab es neben Schnitzel mit Pommes, auch Zeit für Herumtollen am Spielplatz.

Mitte September stiegen 3 Bergfreunde vom **Gasthaus Bodenbauer** über den anspruchsvollen Steig durch das „G'hackte“ auf den Gipfel des 2277m hohen **Hochschwab**. Von dort war der Weiterweg zum Tagesziel **Schiestlhaus** schon gut einsehbar. Nach der Übernachtung in der modernen Hütte wanderte die kleine Gruppe über das schöne **Hochschwabplateau** Richtung Osten. Eine Steinbockherde sowie etliche Gämsen in der Nähe der Wanderwege boten erfreuliche Abwechslung unterwegs. Nach dem Abstieg über den **Jägermayrsteig** zur **Voistalerhütte** und weiter über den **Fölzsattel** zur **Fölzalm**, wurde noch zum **Fölzstein** aufgestiegen. Mit dem Abstieg von diesem 1946 m hohen Gipfel zur Fölzalm und weiter zur **Fölzklamm** endete diese attraktive 2-Tages Tour.

Eine lange Rundtour war die Überschreitung der **Zimnitz** im September.

Nach dem Anstieg über den Ostkamm auf den **Leonsberg**, erfolgte der aussichtsreiche Übergang zum **Mitterzinken** und weiter zum **Gartenzinken**.

Etliche Höhenmeter, bergauf und bergab waren dabei zu bezwingen, bei der sommerlichen Tagestemperatur durchaus fordernd für die 5 Teilnehmer.

Die erfrischende Abkühlung brachte ein Bad im kalten Gebirgsbach und das verdiente Bier im **Gasthaus Kleeefeld**.



Planneralm

Alle Fotos | A. Knogler

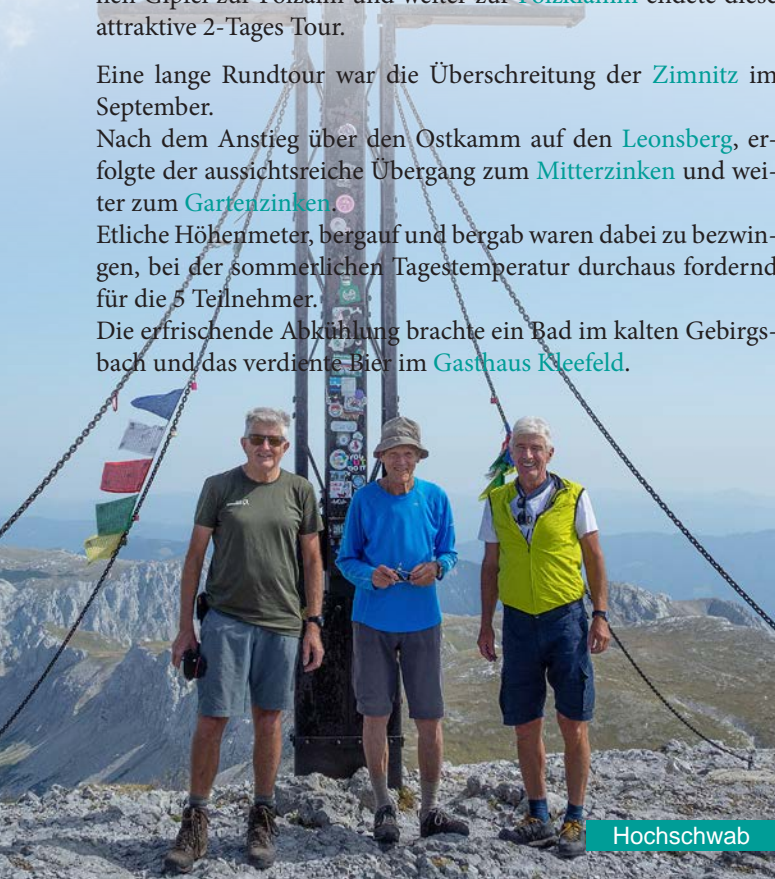


Planneralm



Hochschwab

Mitte Oktober merkte man an der geringen Teilnehmerzahl bereits die erste Viruswelle. 2 Bergsteiger ließen sich bei schönstem Bergwetter trotzdem nicht davon abhalten, über den **Bad Haller Steig** auf den allseits bekannten **Gr. Pyrgas** zu steigen. Nach dem Abstieg zur **Hofalm** und der dortigen Einkehr ging es über die **Sonnleithenalm** zum Ausgangspunkt **Grosshütte** zurück.



Hochschwab

# Ortsgruppen-Bericht | Gunskirchen

Die diesjährige Bergmesse am Nationalfeiertag fand am **Eiskogel** statt. Mit Pfarrer Johannes feierten an die 50 Wanderer die Bergmesse auf diesem Gipfel. Besonders erfreulich war auch hier wieder die bunte Mischung aus Jung und Alt. Unsere Kleinsten waren besonders stolz darauf, Pfarrer Johannes helfen zu dürfen und unser Tourenführer Hasi, sichtlich gerührt, dank der ehrenwerten Worte des Obmanns. Dazu muss man wissen, dass unser Organisator der Bergmesse auch mit 80 Jahren immer noch nicht an das Aufhören denkt.

Gemeinsam kehrten wir dann im **Gasthaus Krapfenmühle** ein und ließen den Tag ausklingen.

Im November wanderten 14 Personen vom **Sensenmuseum Geyrerhammer** in **Scharnstein** nach **Grünau im Almtal**. Die gemütliche Wegstrecke entlang des Almflusses inmitten der herbstlichen Landschaft, wurde von allen Teilnehmern genossen.

Alljährlich im Advent verdanken wir unserer Tourenführerin Lisbeth eine besinnliche Wanderung. Dieses Jahr auch endlich wieder mit echter Winterlandschaft im oberösterreichischen Zentralraum. Darum wurde auch gar nicht ans Fortfahren gedacht, sondern über den **Zentrumsweg Nr.6** in der Umgebung von **Pichl bei Wels** gewandert. Nach 2 1/2 Std. Gehzeit kehrte die Gruppe im **Cafe Nöhammer** ein und ließ es sich bei Plätzchen und Kaffee gut gehen.

Vor der jährlichen Silvesterschlemmerei kann eine Silvesterwanderung nicht schaden, dachten sich 17 Gunskirchner Wanderer und nahmen den **Grillenparz** in Angriff. Vom Parkplatz Haslingerstr. in **Schlierbach** ging es über einen steilen Wiesenweg zu einem Waldstück mit einigen umgestürzten Bäumen am Weg. An einer Kapelle und einem verlassenen Hof vorbei weiter zur Gipfelwiese des Grillenparz. Bei Sonnenschein und bester Stim-



Zimnitz

Alle Fotos | A. Knogler



Silvesterwanderung Grillenparz

mung gab es hier die traditionelle Kekserverkostung. Natürlich wurde auch mit einem Glaser! Sekt auf das kommende neue Jahr angestoßen und über die kommenden Wanderungen philosophiert.

Alfred Knogler



Bergmesse Eiskogel



Adventwanderung

## Bericht OG Marchtrenk

### Wanderung auf den **Hohen Nock** 1963m (TB Gerhard Leibetseder)

Am 07.10.2023 versuchten sich 11 Wanderbegeisterte in aller Früh (6:00 Uhr Abfahrt) – von **Windischgarsten** aus - auf den „Hohen Nock“. Abmarsch um 7:15 Uhr. Bei traumhaften Wetterbedingungen ging es zügig den weiten, aber eher unschwierigen, Weg bergauf. Wir erreichten den Gipfel um etwa 10:20 Uhr. Bei doch sehr starkem Ostwind hielten wir uns nur sehr kurz am Gipfelplateau auf. Nach einem sehr zügigen und raschen Abstieg von 2,5 Std. kamen wir wieder am Parkplatz an.

### Schneeschuwwanderung (TB Hans-Jürgen Mes)

Am 14. 01. 2024 war eine Schneeschuwwanderung am **Alberfeldkogel** geplant. Vom Liftpersonal wurde uns jedoch von dieser Tour abgeraten, da es am **Feuerkogel-Plateau** ca. 90 km/h starke Windböen gab. Alternativ zum Alberfeldkogel wanderten wir dann bei herrlichem Wetter durch den verschneiten Wald zur **Hochsteinalm** und weiter zum **Lärlnkogel**, wo wir mit einer herrlichen Aussicht zum Höllengebirge und Traunstein belohnt wurden.

Bevor es wieder nach Hause ging ließen wir uns in der Hochsteinalm mit Schweinebraten und Pofesen verwöhnen.

### Oliver Dreier Vortrag 16.11.2023 - Zurück im Leben! (von der AV-Jugend organisiert!)

Mentale Stärke, Durchhaltevermögen, unbeugsamer Wille, Fröhlichkeit, das sind nur einige seiner beeindruckenden Eigenschaften die Oliver Dreier auszeichnen. Wir durften Oliver am 16. 11. 2023 bei dem von unserer Jugendgruppe veranstalteten Gastvortrag „Mein Leben mit Links“ kennen lernen. In jungen Jahren verlor er bei einem Motorradunfall seinen rechten Arm und trotz seines schweren Schicksalsschlages gab er nie auf und steckte sich herausragende Ziele. Einer seiner vielen sportlichen Höhepunkte war sicherlich der Paratriathlon im Millennium Park von Chicago (2015) als Oliver „Paratriathlon Weltmeister“

Hoher Nock



Foto | J. Mes

Hochsteinalm



Foto | E. Bradt

Hochsteinalm




Foto | E. Bradt

Nachtwanderung in der Au



Foto | A. Zindl

Vortrag Oliver Dreier



Foto | O. Samhaber

wurde.

Bei all seinen sportlichen Erfolgen erwähnt er aber auch, dass all dies nur möglich sei, weil in erster Linie seine Familie, seine Freunde und seine Sponsoren hinter ihm stehen, aber auch sein Motto hilft ihm stets weiter:

„Alles ist möglich, wenn man es nur wirklich will“

Erika Bradt



## Nikolausfeier 05. 12. 2023

Wie jedes Jahr lud die AV-Jugend zur traditionellen **Nikolausfeier** ein. Mit Spiel, Spaß und Bewegung bereiteten sich die Kinder auf den Besuch vor. Als Willkommensgeschenk und Dankeschön studierten die „**Tanzinis**“ ein paar Tänze ein, die sie ihren gespannten Eltern und dem Nikolaus vorführten. Lautstarker Beifall brachte die Kinderaugen zum Strahlen. Wir sind stolz auf unsere begeisterten Tänzerinnen.

Nach der Tanzvorführung war es dann soweit und der Nikolaus verteilte seine mitgebrachten Geschenke an die Kinder. Der Abend fand noch einen gemütlichen Ausklang bei Kinderpunsch für die Eltern, während die Kinder Christbaumanhänger aus Holz gestalten konnten.

## Nachtwanderung 20. 01. 2024

Bei der Nachtwanderung begaben sich 15 Personen, sowohl jung als auch alt, auf eine kleine, feine Wanderung durch die malerische Au. Diese Ausfahrt ist eine beliebte Tradition und verspricht stets besondere Atmosphäre. Die Gruppe startete in den frühen Abendstunden und tauchte in die Dunkelheit der Nacht ein, begleitet von leisen Schritten und dem sanften Rauschen der Bäume. Die Stimmung war fröhlich und entspannt, geprägt von Lachen und dem Flüstern der Blätter im Wind. Nachdem die Gruppe ihre Route abgeschlossen hatte, fand der Abend einen gemütlichen Ausklang beim Auto. Hier teilten die Teilnehmer ihre Eindrücke, stärkten sich mit warmen und kalten Getränken und Kipferl und genossen die gesellige Atmosphäre. Diese traditionelle Nachtwanderung bewies erneut, dass sie nicht nur ein beliebter Spaziergang ist, sondern auch eine Gelegenheit bietet, die Natur in einem völlig anderen Licht zu erleben und gemeinsame Erinnerungen zu schaffen.

## Hochsteinalm 03. 02. 2024

Wie jedes Jahr besuchten wir die **Hochsteinalm**. Der fehlende Schnee machte uns nichts. Wir hatten eine lustige Unterhaltung bis nach oben. Die Tiere faszinieren immer Jung und Alt und zaubern allen ein Lächeln ins Gesicht. Nach einem großartigen Mittagessen machten wir uns auf den Rückweg. Nächstes Jahr wandern wir bestimmt wieder auf die Hochsteinalm.



## HP BAUCONSULTING GMBH

Hinterschweigerstraße 4 4600 Wels Telefon +43 7242 306040 10

E-Mail office@hp-bauconsulting.at Fax +43 7242 306040 20





## Tourenbericht Sattledt Herbst 2023 | Winter 2024

Unter dem Titel „Wandern im Mühlviertel“ starteten wir im Oktober 2023 eine sechsstündige Rundwanderung zur Burgruine **Prandegg**. Von **Schönau im Mühlkreis** bestaunten wir die reizvolle Landschaft und ließen uns vom Fremdenführer vor Ort die historischen Hintergründe schildern.

„Raus aus dem Nebel“ war unser nächstes Wandermotto

Anfang November 2023. Nebel war weit und breit im Alpenvorland nicht zu sehen. Umso eindrucksvoller stellte sich der herbstliche Ausblick zum Offensee vom **Gschirreck** und dem **Hubertuskogel** ein.

Endlich der erste massive Schneefall Anfang Dezember 2023 und unsere geplante Schneeschuh- bzw. Skitourenwanderung wurde zu einem beeindruckenden und sonnigen Erlebnis auf dem **Zeitschenberg**.

Den Jahresabschluss am 31.12.2023 feierten wir mit einer Silvesterwanderung auf den **Grillenparz in Schlierbach**.

Prandegg



Foto | W. Daspersgruber

Unser erstes Ziel im Jänner 2024 brachte uns auf die tiefverschneite **Hinteregger Alm**. Zufällig begegneten wir beim Aufstieg einem gastfreundlichen Hüttenbesitzer, der uns spontan auf seine sonnendurchflutete Terrasse, samt Tee und anderen Getränken, einlud.

**Werner Daspersgruber**

Zeitschenberg

Foto | D. Strasser



Mehr Informationen auf unserer Homepage:

<http://www.alpenverein.at/wels-sattledt>

Zeitschenberg

Foto | D. Strasser

Hintereggeralm

Foto | A. Cervinka

## Neues Kennenlernen Kegeln, FKK, LVS und Gipfelglück

Gemeinsam Neues kennenlernen oder Bekanntes gemeinsam erleben - das ist auch in den Wintermonaten ein Ziel der Ortsgruppe Weißkirchen. Zum Einstieg in die kältere Jahreszeit wurde im November ein geselliger **Kegelabend**, mit anschließendem Bratln in der Rein, verbracht.

Foto | A. Luger



Im Oktober führte eine Wanderung von **Nussdorf** ausgehend auf den **Rossmoos 1015m**, immer wieder erfreute uns der herrliche Blick zum Attersee und ins **Höllengebirge**. Zum Abschluss gab es im **Gasthaus Dachsteinblick** ein köstliches Bratln in der Rein. In unserer Gruppe von 10 Personen waren 4 Personen 80 plus. Alle waren flott unterwegs. Es war eine Herbstwanderung zum Genießen.



Fotos | Pechacker



Lawinenkunde kurz und kompakt inklusive LVS Suche - unter diesem Motto machte sich eine Gruppe unter der Anleitung von Sonja Gruber Mitte Dezember bei guten Schneeverhältnissen und besten Wetterbedingungen auf, um passend zum Skitouren-Saisonbeginn das Wissen betreffend Sicherheit upzudaten und die Suche mit dem LVS (Lawinenverschüttetensuchgerät) zu üben. Die Gegend rund um die Wurzeralm bot dabei beste Trainingsbedingungen.



Foto | Schwarz

Davor gab es noch ein buntes Herbstprogramm - Rasant ging es bei der Ausfahrt in den **Bikepark Schladming** zu, eine Gruppe von insgesamt 11 Jugendlichen und Erwachsenen nutzte die unterschiedlichen Möglichkeiten im Bikepark - das Level der Trails und Stunts war dabei vor allem bei den „Bike-Jungs“ beachtlich hoch.



Foto | Leeb

In einer wohlwollenden Frauenrunde machte sich die „Frauenseilschaft“ zweimal auf in unsere Berge. Die erste Wanderung führte uns im September auf die **Gowilalm** und im Oktober auf die **Karleck-Runde** mit Start bei der **Bosruck Hütte**. Bei schöner Herbststimmung haben wir „aufgetankt“, gute und unterhaltsame Gespräche geführt und wunderbares Essen genossen.



Fotos | Luger



Eine schöne Tradition ist die Silvesterwanderung zum Jahresabschluss - dieses Mal ging es mit Walter Rankl zur [Seisenburg \(Pettenbach\)](#). Das berühmte FKK (Fremde Kekse Kosten) durfte dabei nicht fehlen.



Foto | Rankl



Foto | Rankl

Eine Einsteigerskitour unter der Leitung von Andreas Luger hat sich Mitte Jänner den [Schwarzkogel am Hengstpass](#) zum Ziel gesetzt. Auch bei dieser Tour strahlte die Sonne und die Gruppe freute sich über den herrlichen Ausblick vom Gipfel.



Foto | Luger



Foto | Luger

Damit die Skier für die Wintersaison auch in Eigenregie perfekt serviciert werden können, organisierte die Ortsgruppe einen Workshop zum Thema "Skiwaxeln" im Mammut Store in Linz. Unter Anleitung eines Profis konnte selbst ausprobiert und Hand angelegt werden.

Anfang Februar führte Waltraud Leeb eine Winter Wandergruppe auf den [Grillenparz](#). Eine gemütliche, schneefreie Rundwanderung mit Startpunkt beim [Stift Schlierbach](#) und abschließen der gemeinsamer Einkehr in einer geselligen Runde.



Foto | Leeb

Die [Gablonzer Hütte](#) in [Gosau](#) war Ziel unseres Skiwochenendes der Alpenvereinsjugend Mitte Februar. Bei frühlinghaften Temperaturen wedelte unsere 16-köpfige Gruppe die Pisten in Gosau hinunter. Bei hervorragendem Essen und fröhlichem Beisammensein in der Hütte ließen wir den sonnigen Tag mit dem Hüttenabend ausklingen. Trotz widriger Wetterverhältnisse mit Regen am Sonntag zogen wir noch einige Schwünge, ehe es wieder zurück nach Weißkirchen ging.

Sandra Luger



Foto | Luger



Foto | Luger

## Bike & Climb | Prielüberschreitung

Bergsport ist Motorsport – unter diesem Motto sitzen wir seit vielen Jahren fast jedes Wochenende im Auto, um zum Ausgangspunkt einer Ski-, Kletter- oder Wandertour zu kommen. Die Anfahrt ist dabei notwendiges Übel, das wir so rasch als möglich hinter uns bringen. Aber kann die Anfahrt nicht auch ein gleichwertiger Teil der Bergtour sein? Wo beginnt eine Tour – bei der Haustüre oder am Parkplatz? Unter diesem Motto lasen wir beiden Schermbegler Marcus Winterer und Florian Seebauer die geplante Überschreitung vom **Kleinen Priel zum Großen Priel** direkt bei der Haustüre beginnen.

Ende Juli 2023 starten wir mit den Fahrrädern in **Wels nach Hinterstoder**. Mit dem Auto wären wir in einer Stunde dort und könnten die gesamte Tour inklusive Anreise in einem Tag zurücklegen – sogar die Rückreise nach Wels wäre mit etwas Ausdauer noch am selben Tag möglich. Mit dem Fahrrad dauert es ein bisschen länger: Den ersten Tag brauchen wir, um nach Hinterstoder zu gelangen. Im Vergleich zu den Autofahrern sind wir im Schnecken tempo unterwegs, können dafür aber jeden Höhenmeter am eigenen Leib „erfahren“. Dieser Tempounterschied fällt uns ganz besonders auf, als wir entlang der Autobahn radeln. Erschöpft kochen wir uns am Abend in Hinterstoder wohlverdiente Nudeln und freuen uns auf den nächsten Tag. Vor uns liegt laut Beschreibung auf [bergsteigen.com](http://bergsteigen.com) eine „Großartige Gratüberschreitung, die nur von wirklich schnellen und trittsicheren Alpinisten in einem Tag bewältigt werden kann“. Hoffentlich sind wir schnell und trittsicher genug für eine Gesamtdauer von 14,5-19 Stunden und ca. 3000 Höhenmeter, denken wir uns beim Einschlafen...

Am zweiten Tag treffen wir uns noch bei Dunkelheit mit dem Schermbegler Christian Herndler, verstecken unsere Fahrräder hinter Büschen in Hinterstoder und beginnen den Aufstieg zum **Kleinen Priel (2136 m)**. Nach der ersten Stunde wird es langsam hell und nach weiteren zwei Stunden stehen wir auf dem ersten Gipfel. Hier schauen wir auf die vor uns liegende eigentliche Gratüberschreitung – ganz schön viele Gipfel, über die wir heute klettern wollen:

Schwarzkogel (2091 m), Angelmauer (2102 m), Krapfenscharte (1905 m), Teufelsmauer (2185 m), Kirtagmauer (2144 m), Arzlochscharte (1940 m) und ganz weit in der Ferne der **Große Priel (2515 m)**. Eigentlich wäre schon der Kleine Priel mit 1400 Höhenmetern eine ausgiebige Wanderung; für uns soll das heute nur die erste Etappe sein. Alles läuft gut – die Beine sind noch stark, genug Jause und Getränk im Rucksack, stabiles Wetter, nicht zu heiß und der Fels ist trocken.

Nach dem Kleinen Priel wird das Gelände deutlich schwieriger und uns erfasst eine Mischung aus Freude und Respekt: Eine fantastisch ausgesetzte Kletterei auf des Messers Schneide über etwa 6 km Horizontalentfernung – nie wirklich schwierig zu klettern, aber die meiste Zeit im Absturzgelände, entweder nach Süden Richtung **Stodertal** oder in die einsamen Kare im Norden.



Start in Wels



Alle Fotos | F. Seebauer

Luftiges Klettern am Grat



Prielüberschreitung

Mit dem ständigen Wissen, dass jetzt über viele Stunden Sturzverbot besteht, konzentrieren wir uns auf den Weg vor uns. Die erste Schlüsselstelle – ein kurzer Überhang, der aber mit einem Stahlseil entschärft ist – können wir ohne Probleme abklettern. Dann geht es im Auf und Ab am Grat dahin, immer mit überwältigender Aussicht in die Tiefe links und rechts. Die allgemeine Richtung ist offensichtlich, den genauen Verlauf auf dem Grat und den Felsbändern suchen wir uns Stück für Stück. Zum Glück sind wir zu dritt – mit sechs Augen finden wir immer die beste Linie links, rechts oder direkt auf dem Grat. Immer wieder treffen wir auf Steigspuren oder Steinmänner als Orientierungshilfe. Einige aufgeschichtete kleine Steinmauern als Windschutz markieren die besten Biwakplätze, aber wir wollen die Nacht wieder im Tal verbringen!

Einen Gipfel nach dem anderen überschreiten wir im Laufe der nächsten Stunden und kommen gut voran. Der Fels ist meistens fest, aber ohne Sicherung in diesem Gelände will trotzdem jeder Schritt gut überlegt sein. Nach sechs Stunden Wegzeit erreichen wir kurz vor der **Teufelsmauer** die zweite Schlüsselstelle der Überschreitung – ein kurzer Felsaufschwung im 3. Grad. Mit Respekt suchen wir links und rechts ums Eck nach einer Umgehungsmöglichkeit – aber wir müssen hier hinauf. Es sind nur ein paar Züge, nach wenigen Minuten stehen wir freudig oben. Der Weiterweg bis zur **Arzlochscharte** braucht zwar noch zwei Stunden, verläuft aber in deutlich leichterem Gelände.

In der Arzlochscharte jausnen wir ordentlich und begutachten die gefährlichste Stelle der Überschreitung direkt vor uns: Eine ansteigende Querung durch eine erdige Steilrinne in die



Blick zurück von der Teufelsmauer zum Kleinen Priel

**NW-Wand des Großen Priels.** Nicht schwierig, aber sehr abschüssig – alles rutscht und viel Luft unter uns. Ganz frisch sind wir nicht mehr und jetzt verstehen wir auch, warum die Prielüberschreitung an dieser Stelle immer wieder abgebrochen wird. Der Abstieg zur **Welser Hütte** wäre einfach; in einer Stunde könnten wir auf der Terrasse sitzen und den Hüttenkuchen genießen...

Marcus steigt in jugendlicher Leichtigkeit voran, mit Sicherheitsabstand folgen Christian und ich. Hier heißt es, mit allen Gliedmaßen gleichzeitig den Kontakt zum Boden zu suchen und vorsichtig wie alte, aber noch geschmeidige Kater hinaufzuschleichen. Gut ist es gegangen, nichts ist geschehen und wir stehen nach wenigen Minuten erleichtert in der wesentlich angenehmeren NW-Wand des Großen Priels: Feinste Kletterei mit Abschnitten im 3. Schwierigkeitsgrad, fester Fels und eine großartige Aussicht. Die Tour führt zuerst in der Wand empor und dann wieder zurück zum NW-Grat und dort sehr luftig hinauf. Auch in den 400 Höhenmetern der NW-Wand gilt noch immer über weite Strecken Sturzverbot, aber die Nähe des letzten Gipfels motiviert uns noch einmal, konzentriert zu klettern. Erst beim Gipfelkreuz des Großen Priels fällt die Anspannung ab und wir freuen uns über die großartige Unternehmung! Von den Resten der vier Liter Wasser und den Jausenbrotten könnte nur mehr eine Gipfelmaus satt werden, aber kein Schermbergler.

Mit schweren Füßen steigen wir über die **Brotfallscharte** Richtung Hinterstoder ab. Diesen Weg kennen wir von vielen Touren, wir freuen uns auf die Rast beim **Prielschutzhaus**! Die Gulaschsuppe und der erste Liter Getränk sind nicht mehr als der sprichwörtliche Tropfen auf den heißen Stein. Aber jetzt kann uns auf dem Abstieg nach Hinterstoder nichts mehr zustoßen – außer dass unsere Fahrräder nicht mehr hinter den Büschen liegen? Diese Sorge ist unbegründet. Nach insgesamt 13.5 Stunden ziehen wir unsere Fahrräder im Tal aus dem Versteck und schlagen uns ein weiteres Mal die Bäuche voll. Die letzten Höhenmeter dieses langen Tages legen wir per Rad zu unserem Quartier zurück.

**Florian Seebauer**



Gulaschsuppe am Prielschutzhaus

## Traversée Royale Die „königliche“ Mont Blanc Überschreitung

Irgendwie will man ja schon irgendwann auf den **Mont Blanc**. Aber die Berichte von überfüllten Hütten und von Kolonnen an – teils überforderten – Bergsteigern wirken doch immer ein wenig abschreckend. Daher war auch eigentlich eine Ausfahrt ins Wallis geplant.

Die unerwartet gute Schneelage des letzten Frühjahrs durchkreuzt jedoch unsere Pläne, und auf der Suche nach Alternativen mit guten frühsummerlichen Bedingungen kommt, etwa eine Woche vor der geplanten Tour, wieder der Mont Blanc ins Spiel. Nicht auf dem Normalweg, sondern die Überschreitung von SW nach NO, die **Traversée Royale**, die schon länger in meinen Gedanken herumspukt. Und erstaunlicherweise sind, wohl weil erst Ende Juni, sogar noch Schlafplätze zu ergattern.

### Anreise per Bahn

Wir, das sind Doris, Leo und ich, reisen, wie schon des Öfteren, mit der Bahn: im NightJet nach Zürich, nach dem Frühstück weiter über **Visp nach Martigny**, und zuletzt mit dem Mont-Blanc-Express. Nach 14 Stunden erreichen wir am frühen Freitag Nachmittag **Chamonix**, deutlich entspannter als nach einer ewigen Autofahrt und, für uns als Bergsteiger nicht gerade unwichtig, klimaschonender.

### Aufstieg zum Refuge des Conscrits

Nach einer Akklimatisationstour auf die **Aiguille Crochues (2840m)** starten wir am Sonntag vom Ausgangspunkt in **Les Contamines Montjoie** auf einer Höhe von 1200m. Von dort führt die Überschreitung in drei Etappen zum Gipfel – immerhin ein Höhenunterschied von 3600m. Man erarbeitet sich den Berg also wirklich vom Tal, anders als bei den Standardanstiegen.

Der Aufstieg zum Refuge des Conscrits (2600m) über den **Glacier de Tré-La-Tête** ist recht beeindruckend. Über von Schutt überlagerte Gletscherreste, Geröllfelder und Gletscherschliff finden wir unseren Weg entlang des Baches, der immer wieder unter dem Eis verschwindet.

### Über die Dômes de Miage zum Refuge Dourier

Der Montag beginnt mit dem Aufstieg zur **Aiguille de la Béragère (3425m)**. Von dort geht es weiter zu den **Dômes de Miage (3673m)**, wo sich vom Pointe Sud-Ouest eine perfekte Firnwelle über die fünf fast gleich hohen Gipfel zieht, immer mit perfektem Ausblick auf den weiteren Wegverlauf bis zum Mont Blanc. Der Abstieg vom **5ème Dôme ins Col de Miage** führt über einen Blockgrat mit leichter Kletterei und einer kurzen Abseilstelle.

Nach knapp 7 Stunden erreichen wir das **Refuge Durier (3300m)**, eine etwa 30 Quadratmeter große Holzkiste, in die erstaunlicherweise 24 Personen passen und die Wirtin auch noch genügend Platz hat, um uns mit Kaffee, Kuchen und Abendessen zu versorgen.



Aufstieg zum Refuge des Conscrits über den Glacier de Tré-La-Tête



Alle Fotos | Schoisswohl

Im Hintergrund Aiguille de Bionnassay, Dôme du Goûter und Mont Blanc (v.l.)



Refuge Dourier



O-Grat der Aiguille de Bionnassay

### Über Aiguille de Bionnassay und Mont Blanc

Nach einer kurzen Nacht starten wir am Dienstag um 3 Uhr früh bei sternklarem Nachthimmel in die letzte Etappe. Die Felsbastion mit vier Seillängen im III-IV Grad passieren wir im ersten Morgengrauen und so stehen wir um 7 Uhr in der Morgensonne erleichtert am ersten Gipfel des Tages, der **Aiguille de Bionnassay (4052m)**. Die berühmt-berüchtigte Firnschneide, die ins **Col de Bionnassay** hinabführt, ist bei den vorherrschenden Bedingungen recht einfach zu begehen.

Weiter geht es über den **Piton des Italiens (4002m)** auf den **Dôme du Goûter (4304m)**, wo wir auf den Normalweg treffen. Ab hier zieht sich der **Arête des Bosses** bis zum Gipfel. Um kurz nach 10

Familienfoto am  
Mont Blanc Gipfel



richtig will keiner mehr; uns reichen schon die unbedingt nötigen Gegenanstiege. Und so erreichen wir, nach zwölf langen Stunden, mehr als 2000 Höhenmetern und einem richtig mühsamen letzten Gegenanstieg, die **Aiguille du Midi (3842m)**, von wo uns die Seilbahn hinunter nach Chamonix bringt.

#### Heimreise

Nach einem gemütlichen Abend in Chamonix, herrlich langem Schlaf im weichen Bett und hervorragendem Frühstück steigen wir am Mittwoch um halb 10 Uhr vormittags in Chamonix in den Zug. Nicht einmal 12 Stunden später, um 9 Uhr abends, sind wir wieder in Wels.

Damit findet eine lang ersehnte Tour ihr Ende. Und so etwas gemeinsam mit (Teilen) der Familie zu unternehmen, macht das Erlebnis noch ein bisschen unvergesslicher.

**Leo, Doris & Armin Schoisswohl**



S-Grat der Aiguille de Bionnassay

Uhr erreichen wir den Gipfel des **Mont Blanc (4806m)** — und überraschenderweise haben wir ihn für uns allein.

Beim Abstieg lassen wir **Mont Maudit** und **Mont Blanc du Tacul** rechts liegen. Die hätten wir uns zwar vorgenommen, aber so

## 90 Jahre Schermberglauf

Der traditionelle Riesentorlauf in der Südflanke des **Schermberges (2396m)** findet am 04./05.Mai 2024 statt. Der Wettkampf wird gemeinsam vom ESKA Skiklub Wels und dem Alpenverein Wels veranstaltet. Am Samstag, dem 04.Mai steigen die Teilnehmer gemeinsam vom Almtalerhaus zur Welser Hütte auf, die an diesem Wochenende die Winterpause beendet. Die Hütte bietet den Schibergsteigern Speis, Trank und eine Übernachtungsmöglichkeit für die Teilnahme am Schermberglauf. Die Anmeldung zum Schermberglauf und die Vergabe der Startnummern erfolgt am Samstagabend auf der Welser Hütte. Dort wird das Rennen auch intensivst in geselliger Runde vorbesprochen und über die Titelanwärter des diesjährigen Laufes spekuliert. Die Sportler steigen am Sonntag, dem 05.Mai am Vormittag gemeinsam zum Gipfel auf. Der eigentliche Riesentorlauf startet meist vom Vorgipfel des Schermbergs und endet nach etwa 300 Hm im Flachstück unterhalb des Sauzahns. Vertreter des ESKA Skiklub Wels stecken den Lauf jedes Jahr neu mit tatkräftiger Unterstützung der Schermbergler. Zur Markierung des Laufes verwenden die Bergsteiger frisch geschnittene Haselnussstecken, die dann im Schnee verbleiben. So mancher Wanderer fragt sich dann im Sommer, wo denn im Plateau des Totes Gebirges Haselnussstauden wachsen? Der genaue Verlauf der Rennstrecke ist abhängig von den Schnee- und Wetterverhältnissen. Die Siegerehrung findet am Nachmittag beim **Almtaler Haus** statt. Dort wird das Rennen nachbesprochen und die SiegerInnen gebührend gefeiert!

Der erste Schermberglauf fand bereits 1934 statt – organisiert von der 4 Jahre zuvor gegründeten Alpinen Gilde „**D'Schermbergler**“. Fast jedes Jahr starteten seitdem 30-40 Teilnehmer in unterschiedlichen Klassen. Damit ist der Schermberglauf einer der letzten hochalpinen Riesentorläufe im Alpenraum und erfreut sich auch nach vielen Jahrzehnten noch reger Beliebtheit!

Die Welser Hütte wird meist am Wochenende vor dem Schermberglauf in Betrieb genommen. Neben Ausschaukeln der Hütte suchen die Schermbergler jedes Jahr die Quelle unter einer meterhohen Schneedecke und legen sie frei. Ein Schlauch wird über mehrere Hundert Meter verlegt, um die Wasserversorgung der Hütte bis zum Ende der Saison sicher zu stellen. Freiwillige sind herzlich eingeladen, den Schermberglern bei dieser Arbeit zu helfen!

**Florian Seebauer**



Foto | W. Cirtek



Teilnehmer 2023



Teilnehmer 1934



Ausbildungsleiter  
Thomas macht's vor...



# EINFACH MAL DIE FRÄSE HALTEN.

**MIT EINER LEHRE BEI HFP-TECHNIK.**

Was du bei uns brauchst, um als Lehrling zu starten  
und deine Karriere voranzutreiben: Technikbegeisterung,  
Leistungsbereitschaft und Teamfähigkeit.

Die Zukunft  
beginnt hier.



[www-hfp-technik.com/lehre](http://www-hfp-technik.com/lehre)